

**Regione dell'Umbria - Provincia di Perugia**  
**Comune di Gualdo Cattaneo**

**Variante generale P.R.G. Parte Strutturale**  
**ai sensi della L.R. 1/2015**

**Attuazione art. 26 L.R. 13/2009 e art. 77 L.R. 12/2013**  
**convenzione stipulata con la Provincia di Perugia**  
**(D.G.P. N. 24/2011 e D.G.P. N. 46/2012)**

**Oggetto: Certificazione Aree Boscate - Elaborato n. E**

Gruppo di lavoro:

Area Urbanistica, Edilizia e S.E. - Comune di Gualdo Cattaneo

**Responsabile:**

**Arch. Leonardo Fabbretti**

Collaboratori:

Geom. Mirco Azzarelli  
Geom. Marco Leandri  
P.A. Stefano Pinchi

Redazione e Consulenza Generale dell'Ufficio Tecnico:

Arch. Maria Rosaria Vitiello  
OSA Studio Associato

Supporto cartografico:

Dott. Agr. Carlo Sportolaro

**Data: febbraio 2024 – Elaborato conforme alla D.D.R. n. 439 del 16/01/2024**

Trasmissione in Provincia Pubblica / scansioni / base  
il 19/02/2019 ~~19/02~~ COPIA

02

Comune di  
Gualdo Cattaneo  
Prot. N. 0009871/A  
Data: 24/11/2011  
Class: 06-03 /

Al Comune di Gualdo Cattaneo  
P.zza Umberto I, n.1  
06035 GUALDO CATTANEO (PG)

AREA URBANISTICA ED EDILIZIA

**OGGETTO: Certificazione sussistenza area boscata sita nel Comune di Gualdo Cattaneo – Fraz. Marcellano – Fg.53 part. 791.**

Il sottoscritto Laurenti Torello, in qualità di amministratore unico della AGRIFOREST TODI SOCIETA' AGRICOLA S.R.L. con sede in Todi – Fraz. Frontignano – P.IVA 01749900542, quale proprietaria del terreno di cui in oggetto, premesso che l'attuale Piano Regolatore Generale del Comune di Gualdo Cattaneo individua tale particella come zona F9 ( zone boscate urbane), facendo seguito alla richiesta inoltrata in data 11.10.2011 alla Comunità Montana Dei Monti Martani, Serano e Subasio per una certificazione sulla sussistenza del bosco ai sensi della L.R. 28/2001 ai fini della realizzazione di una strada privata a servizio della struttura ricettiva "Grand Relais Laurenti", con la presente si trasmette a Codesto Spett.le Ente la certificazione della Comunità Montana Dei Monti Martani, Serano e Subasio prot. 15751 del 17.11.2011, nella quale si attesta che non si ritiene attribuibile la classificazione bosco al terreno sopracitato.

Distinti Saluti

Gualdo Cattaneo, li 23.11.2011



Si allega:

- Certificazione Comunità Montana Dei Monti Martani, Serano e Subasio;
- Richiesta inoltrata dallo scrivente in data 11.10.2011 alla Comunità Montana Dei Monti Martani, Serano e Subasio





COPIA

Spett.le COMUNITA' MONTANA DEI  
MONTI MARTANI, SERANO E SUBASIO  
Via dei Filosofi 89  
06049 SPOLETO

**OGGETTO: RICHIESTA DI SUSSISTENZA BOSCO AI SENSI DELLA  
L.R.28/2001.**

Il sottoscritto Laurenti Torello nato a Gualdo Cattaneo il 29/01/1943 - C.F. LRNTLL43A29E229N, in qualità di amministratore unico della AGRIFOREST TODI SOCIETA' AGRICOLA S.R.L. con sede in Todi - Fraz. Frontignano - P.IVA 01749900542, quale proprietaria del terreno sito in Comune di Gualdo Cattaneo - Fraz. Marcellano, censito al Catasto Terreni al fg. 53 part. 791, visto che l'attuale Piano Regolatore Generale del Comune di Gualdo Cattaneo individua tale particella come zona F9 ( zone boscate urbane)

**CHIEDE**

una certificazione sulla sussistenza del bosco ai sensi della L.R. 28/2001 ai fini della realizzazione di una strada privata a servizio della struttura ricettiva "Grand Relais Laurenti".

Si fa presente che l'area individuata dal P.R.G. come zona F9 interessa anche la particella confinante n. 792, non di proprietà del richiedente, come risulta dalla visura catastale che si allega.

Distinti saluti

Gualdo Cattaneo, 11.10.2011

Il Richiedente

Si allega:

- 1 marca da bollo da € 14.62;
- documentazione fotografica
- visura catastale
- estratto di mappa sc. 1:2000
- estratto P.R.G.
- documento di identità del richiedente



# Comunità Montana dei monti Martani, Serano e Subasio

Spoletto, 15.11.2011

Prot. 15751  
del 17/11/11

Al Sig. Laurenti Torello  
Amministratore unico della Agriforest Todi  
Società Agricola s.r.l.  
Fraz. Frontignano  
Todi (PG)

**Ogg: Certificazione sussistenza area boscata nel Comune di Gualdo Cattaneo, in Fraz. Marcellano, al Fg. 53, part. 791.**

*In riferimento alla Vs. nota pervenuta a questo Ente in data 12.10.2011, prot. 13816, relativa alla richiesta di verifica della sussistenza di area boscata, relativamente ai terreni identificati al foglio 53, particella 791 del Comune di Gualdo Cattaneo questa Comunità Montana, in attuazione della normativa per la quale può esprimere un parere, vale a dire la L.R. 28/01 e il R.R. n. 7/02 applicativo della L.R. suddetta, rilascia la seguente certificazione:*

1. Vista la legislazione vigente in materia forestale ed in particolare l'art. 5 della L.R. 28/2001 e l'art. 3 del Regolamento Regionale applicativo n. 7/02, i quali stabiliscono le caratteristiche colturali per classificare un terreno quale bosco;
2. Considerato che i requisiti essenziali ai fini dell'attribuzione della classificazione colturale di bosco sono determinati dalla estensione dell'appezzamento (superiore a mq. 2.000), dalla larghezza dello stesso (superiore a metri 20) e dalla copertura arborea forestale (superiore al venti %), così come stabilito all'art. 5 comma 1 della L.R. 28/01;
3. Rilevato che il terreno identificato al foglio 53 particella 791 del Comune di Gualdo Cattaneo non presenta nessuna delle caratteristiche di cui al punto precedente;

*Tutto ciò premesso*

*Si certifica che non si ritiene attribuibile la classificazione di bosco all'appezzamento individuato al foglio 53 particella 791 del Comune di Gualdo Cattaneo, situato in Fraz. Marcellano.*

*Distinti saluti.*

Il Responsabile del Settore  
Dr. Agr. Alvaro Paggi



Bastia Umbra, Bettona, Bevagna, Campello sul Clitunno, Cannara, Castel Ritaldi, Giano dell'Umbria, Gualdo Cattaneo, Massa Martana, Montefalco, Nocera Umbra, Spello, Spoletto, Trevi, Valtopina

P. Iva e Cod. fisc. N. 03049970548

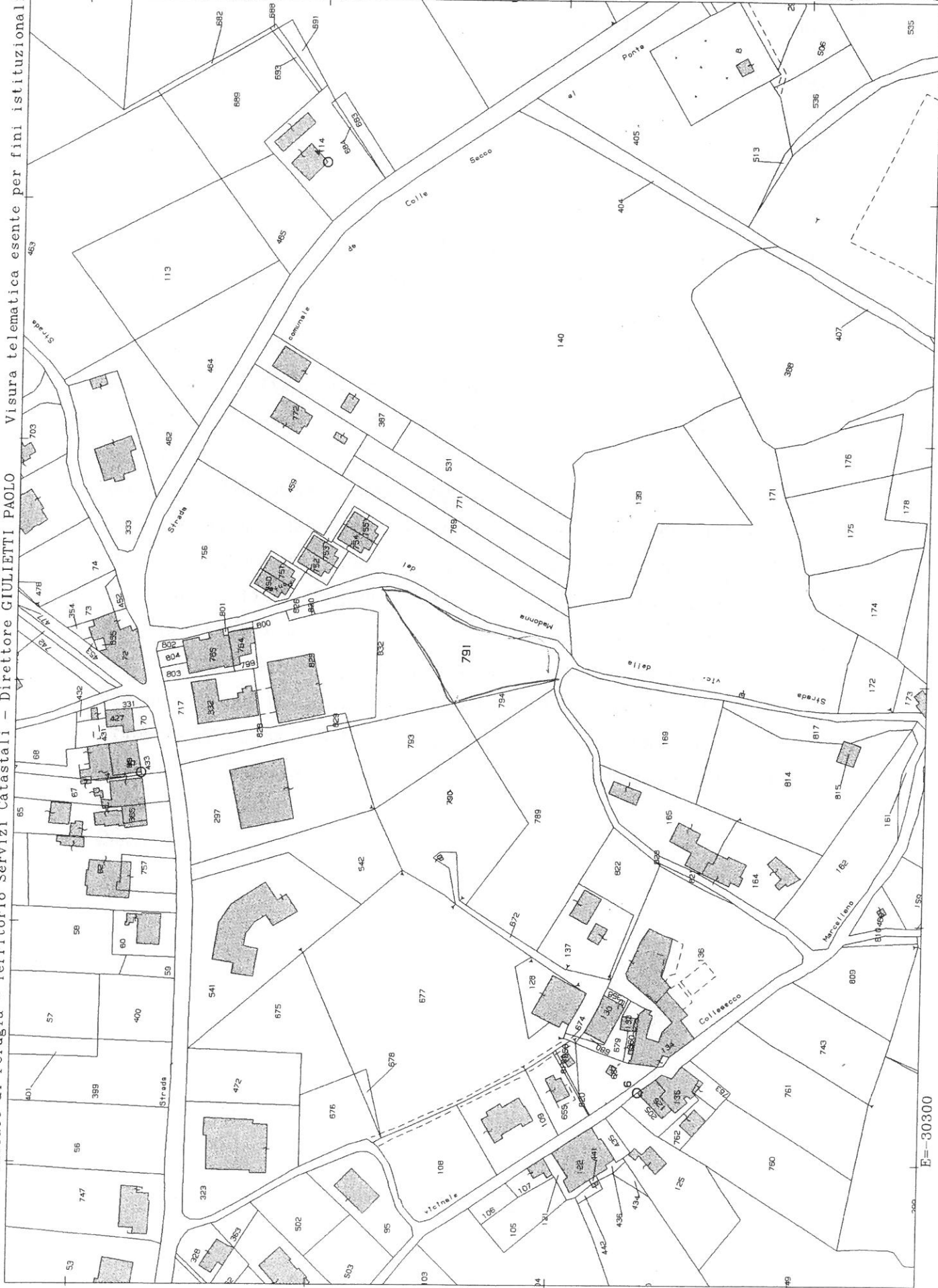
Sede legale e operativa Valtopina: Tel.: 0742/75191 Fax 0742/751937

Sede operativa Spoletto: tel.: 0743/2141 Fax 0743223757

www.montimartaniseranosubasio.it e-mail: .....info@montimartaniseranosubasio.it







E=-30300

1 Particella: 791





**Comunità Montana dei monti Martani, Serano e Subasio**  
(Gestione Commissariale ex D.P.G.R. dell'Umbria N.3 del 14/01/2012)

- Proposta nr. 33/L Del 07/02/2013
- Determinazione nr. 135/L Del 07/02/2013
- 8.1 Settore Agricoltura e Forestazione

OGGETTO: Verifica della presenza di copertura boschiva in fraz. Grutti del Comune di Gualdo Cattaneo, sul terreno censito al N.C.T. al Foglio n. 75, Particella n. 1236.

**IL RESPONSABILE**

**Vista** ed esaminata la L.R. n. 18 del 23.12.2011, pubblicata sul Bollettino Ufficiale della Regione Umbria S.O. al n. 61 del 29.12.2011 ed entrata in vigore il 30.12.2012 con particolare riferimento all'art. 63 in merito allo scioglimento delle Comunità Montane.

**Visto** ed esaminato i Decreto del Presidente della Giunta Regionale n. 03 del 14.01.2012 con il quale la Regione dell'Umbria ha disposto lo scioglimento della Comunità Montana e contestualmente nominato il Commissario liquidatore nella personale di Nalli Giuliano.


**Vista** ed esaminata la deliberazione commissariale n. 1 del 23.01.2012 con la quale sono stati confermati gli incarichi dei Dirigenti e dei Responsabili.

**Considerato** che con la sottoscrizione del presente atto se ne attesta la legittimità.

**Visto** l'allegato documento istruttorio che costituisce parte integrante e sostanziale della presente determinazione che si intende approvare integralmente nei suoi contenuti;

**DETERMINA**

- 1) Di approvare il documento istruttorio allegato;
- 2) Di trasmettere la presente Determinazione al Comune di Gualdo Cattaneo;

<p>Sistema di gestione ambientale certificato</p> 	<p>Assisi, Bastia Umbra, Bettona, Bevagna, Campello sul Clitunno, Cannara, Castel Ritaldi, Giano dell'Umbria, Gualdo Cattaneo, Massa Martana, Montefalco, Nocera Umbra, Spello, Spoleto, Trevi, Valtopina</p> <p><b>P. Iva e Cod. fisc. N. 03049970548</b></p> <p>Sede legale e operativa Valtopina: Tel.: 0742/75191 Fax 0742/751937</p> <p>Sede operativa Spoleto: tel.: 0743/2141 Fax 0743223757</p> <p><a href="http://www.montimartaniseranosubasio.it">www.montimartaniseranosubasio.it</a> e-mail: .....info@montimartaniseranosubasio.it</p>
---	--




## Comunità Montana dei monti Martani, Serano e Subasio

(Gestione Commissariale ex D.P.G.R. dell'Umbria N.3 del 14/01/2012)

La determinazione, in copia semplice, sarà trasmessa ai seguenti uffici:

<input type="checkbox"/>	UFFICIO DIREZIONE	<input checked="" type="checkbox"/>	UFFICIO SEGRETERIA GENERALE
<input type="checkbox"/>	SERVIZIO INFORMATICO	<input type="checkbox"/>	SERVIZIO POLIZIA LOCALE
<input type="checkbox"/>	SAT SPOLETO	<input type="checkbox"/>	SAT BASTARDO
<input type="checkbox"/>	SAT ASSISI	<input type="checkbox"/>	SAT FOLIGNO
<input type="checkbox"/>	SERVIZIO CONTROLLO DI GESTIONE	<input type="checkbox"/>	SERVIZIO ENTRATE RISORSE ECONOMICHE
<input type="checkbox"/>	SETTORE AFFARI GENERALI	<input type="checkbox"/>	SETTORE FINANZIARIO
<input type="checkbox"/>	SETTORE PERSONALE	<input type="checkbox"/>	SETTORE PROGETTAZIONE E D.L.
<input type="checkbox"/>	SETTORE VINCOLO IDROG.CO	<input checked="" type="checkbox"/>	SETTORE AGRICOLTURA E FOR.
<input type="checkbox"/>	SETTORE DEMANIO E PATRIMONIO	<input type="checkbox"/>	SETTORE GESTIONE OPER. CANT.
		<input checked="" type="checkbox"/>	SERVIZIO GESTIONE SERVIZI OPERATIVI

Il Responsabile del Settore  
Dr. Alvaro Paggi



Sistema di gestione  
ambientale certificato



SGS

Assisi. Bastia Umbra. Bettona. Bevagna. Campello sul Clitunno. Cannara. Castel Ritaldi. Giano dell'Umbria. Gualdo Cattaneo. Massa Martana. Montefalco. Nocera Umbra. Spello. Spoleto. Trevi. Valtopina

P. Iva e Cod. fisc. N. 03049970548

Sede legale e operativa Valtopina: Tel.: 0742/75191 Fax 0742/751937

Sede operativa Spoleto: tel.: 0743/2141 Fax 0743/223757

[www.montimartaniseranosubasio.it](http://www.montimartaniseranosubasio.it) e-mail: .....info@montimartaniseranosubasio.it





## Comunità Montana dei monti Martani, Serano e Subasio

(gestione commissariale ex D.P.G.R. dell'Umbria N. 3 del 14/01/2012)

Settore Agricoltura e Forestazione

### RAPPORTO ISTRUTTORIO

**OGGETTO:** *verifica della presenza di copertura boschiva in fraz. Grutti del Comune di Gualdo Cattaneo, sul terreno censito al N.C.T. al Foglio n. 75, Particella n. 1236.*

Con protocollo n. 1289 del 31.01.2013, è pervenuta a questa Comunità Montana la richiesta del Comune di Gualdo Cattaneo, per l'attestazione della presenza di bosco sulla particella indicata in oggetto, ai sensi della L.R. n. 28/01 e succ.


La richiesta di detta verifica consegue ad un'istanza presentata al Comune di Gualdo Cattaneo e alla stessa Comunità Montana dallo Studio legale associato Faraglia & Vescovi di Perugia in qualità di procuratori dei Sigg. Biondini Luciano e Zamponi Tiziana entrambi residenti in Grutti di Gualdo Cattaneo.

La presente Comunità Montana, che associa anche il Comune di Gualdo Cattaneo, è titolata ad esprimere parere in merito ai sensi della L.R. 28/01, del relativo regolamento applicativo e della D.G.R. n. 1098/2005, in quanto Ente a cui la Regione Umbria ha trasferito le competenze in materia forestale.

Ottemperando alla richiesta sopracitata, in data 05.02.2013, i sottoscritti Dr. Agr. Alvaro Paggi e P.A. Romano Filippucci, rispettivamente in qualità di Funzionario Responsabile del Settore Agricoltura e Forestazione e di Istruttore Direttivo del medesimo Settore della Comunità Montana, hanno proceduto ad effettuare apposito sopralluogo sui luoghi indicati.

Dallo stesso è emersa la seguente situazione:

1. L'area, individuata catastalmente al foglio n. 75 particella 1236 del Comune di Gualdo Cattaneo, si presenta con soprassuolo costituito da essenze arboree forestali con predominanza di Querce nel piano dominante e di latifoglie appartenenti a diverse specie nel piano dominato.
2. i parametri oggettivi verificati *in loco* ai fini della classificazione della copertura arborea come "bosco", sono superiori ai limiti previsti dalla norma regionale di riferimento (comma

	Bastia Umbra, Bettona, Bevagna, Campello sul Clitunno, Cannara, Castel Ritaldi, Giano dell'Umbria, Gualdo Cattaneo, Massa Martana, Montefalco, Nocera Umbra, Spello, Spoleto, Trevi, Valtopina
	<b>P. Iva e Cod. fisc. N. 03049970548</b> Sede legale e operativa Valtopina: Tel.: 0742/75191 Fax 0742/751937 Sede operativa Spoleto: tel.: 0743/2141 Fax 0743223757 <a href="http://www.montimartaniseranosubasio.it">www.montimartaniseranosubasio.it</a> info@montimartaniseranosubasio.it



## Comunità Montana dei monti Martani, Serano e Subasio

(gestione commissariale ex D.P.G.R. dell'Umbria N. 3 del 14/01/2012)

Settore Agricoltura e Forestazione

1, art. 5 della L.R. 28/01) che prevede la classificazione di bosco laddove l'estensione dell'appezzamento di terreno sia superiore a mq. 2.000, la larghezza dello stesso sia superiore a metri 20 e la copertura arborea forestale superi il 20%.

La suddetta verifica sul posto è stata altresì avvalorata dall'esame della specifica cartografia aerea.

Per quanto sopra si attesta che l'appezzamento di terreno di cui trattasi, censito al N.C.T. del Comune di Gualdo Cattaneo al foglio n. 75, particella n. 1236, presentando tutte le caratteristiche previste dalla L.R. n. 28/01 art. 5, comma 1, è classificabile come **BOSCO DI LATIFOGLIE** salvo quanto previsto dalla lettera C comma 3 dell'art. 5 della L.R. 28/01.

Il Funzionario Responsabile del Settore

Dr. Agr. Alvaro Paggi

L'Istruttore Direttivo

P.a. Romano Filippucci



Bastia Umbra, Bettona, Bevagna, Campello sul Clitunno, Cannara, Castel Ritaldi, Giano dell'Umbria, Gualdo Cattaneo, Massa Martana, Montefalco, Nocera Umbra, Spello, Spoleto, Trevi, Valtopina

**P. Iva e Cod. fisc. N. 03049970548**

Sede legale e operativa Valtopina: Tel.: 0742/75191 Fax 0742/751937

Sede operativa Spoleto: tel.: 0743/2141 Fax 0743223757

[www.montimartaniserasubasio.it](http://www.montimartaniserasubasio.it)

e-mail:

[info@montimartaniserasubasio.it](mailto:info@montimartaniserasubasio.it)







Comunità Montana dei monti Martani, Serano e Subasio  
(gestione commissariale ex D.P.G.R. dell'Umbria N. 3 del 14/01/2012)  
Settore Agricoltura e Forestazione

Spoletto, 27.03.2014



C.M. monti Martani Serano Subasio - CM3-01-PG  
Prot. **0003588** del 27/03/2014 ore 15:39  
Tit. VIII.8  
Documento P - Partenza

Spett.le Provincia di Perugia  
Att.ne Arch. Maria Elena Franceschetti  
Via Palermo  
Perugia

**OGGETTO: P.R.G. Comune di Gualdo Cattaneo. Certificazione delle aree boscate di cui alla D.G.R. 1098/2005.**

Si fa riferimento all'incontro avuto presso la sede della Provincia di Perugia in data 06.03.2014, relativamente alla necessità per i competenti uffici Provinciali di acquisire il parere della Comunità Montana per la certificazione delle aree boscate ricadenti nel Comune di Gualdo Cattaneo, in previsione della redazione del PRG, per comunicare che la Comunità Montana si è attivata per le verifiche richieste sulla base della cartografia consegnata ed in particolare:

1. Viste le richieste pervenute tramite mail in data 21 e 24 Marzo 2014, relativamente alla necessità di acquisire con urgenza la certificazione delle aree boscate di cui alla D.G.R. 1098/2005;
2. Considerato che nello specifico si chiede di certificare la rispondenza delle perimetrazioni boscate del PRG rispetto alla individuazione delle aree boscate effettuata dal PTCP all'interno delle macroaree;
3. Considerate le specifiche competenze in materia forestale che la Regione ha inteso trasferire alle Comunità Montane e facendo riferimento alla L.R. 28/2001 e al relativo regolamento

Bastia Umbra, Bettona, Bevagna, Campello sul Clitunno, Cannara, Castel Ritaldi, Giano dell'Umbria, Gualdo Cattaneo, Massa Martana, Montefalco, Nocera Umbra, Spello, Spoleto, Trevi, Valtopina

P. Iva e Cod. fisc. N. 03049970548

Sede legale e operativa Valtopina: Tel.: 0742/75191 Fax 0742/751937

Sede operativa Spoleto: tel.: 0743/2141 Fax 0743223757

[www.montimartaniserasubasio.it](http://www.montimartaniserasubasio.it)

e-mail:

.....info@montimartaniserasubasio.it





## Comunità Montana dei monti Martani, Serano e Subasio

(gestione commissariale ex D.P.G.R. dell'Umbria N. 3 del 14/01/2012)

Settore Agricoltura e Forestazione

applicativo n. 11/2012, si trasmette in allegato il relativo parere tecnico conseguente alle verifiche effettuate.

Distinti saluti.

Il Responsabile del Settore

Dr. Agr. Alvaro Paggi

Bastia Umbra, Bettona, Bevagna, Campello sul Clitunno, Cannara, Castel Ritaldi, Giano dell'Umbria, Gualdo Cattaneo, Massa Martana, Montefalco, Nocera Umbra, Spello, Spoleto, Trevi, Valtopina

**P. Iva e Cod. fisc. N. 03049970548**

Sede legale e operativa Valtopina: Tel.: 0742/75191 Fax 0742/751937

Sede operativa Spoleto: tel.: 0743/2141 Fax 0743223757

[www.montimartaniseranosubasio.it](http://www.montimartaniseranosubasio.it)

e-mail:

.....info@montimartaniseranosubasio.it



## Comunità Montana dei monti Martani, Serano e Subasio

(gestione commissariale ex D.P.G.R. dell'Umbria N. 3 del 14/01/2012)

Settore Agricoltura e Forestazione

### RELAZIONE DI VERIFICA

**OGGETTO:** *certificazione delle aree boscate perimetrate in difformità tra il PRG comunale e il PTCP.*

Tramite mail in data 21.03.2014 14.02.2014 è pervenuta a questa Comunità Montana la richiesta della Provincia di Perugia per la certificazione delle aree boscate perimetrate dal PRG comunale di Gualdo cattaneo in difformità al PTCP.

La Comunità Montana, che associa anche il Comune di Gualdo Cattaneo, è titolata ad esprimere parere ai sensi della L.R. 28/01, del relativo regolamento applicativo e della D.G.R. n. 1098/2005, in quanto Ente a cui la Regione Umbria ha trasferito le competenze in materia forestale. Nello specifico ai fini della classificazione della copertura arborea come "bosco", debbono riscontrarsi i seguenti parametri:

1. estensione dell'appezzamento di terreno superiore a mq. 2.000;
2. larghezza dello stesso superiore a metri 20;
3. copertura arborea forestale superiore al 20%.

Ottemperando alla richiesta sopra citata, il sottoscritto P.A. Romano Filippucci in qualità di Istruttore Direttivo del Settore Agricoltura e Forestazione della Comunità Montana, unitamente al responsabile del settore Dr. Agr. Alvaro Paggiha proceduto ad effettuare apposito sopralluogo nei luoghi indicati.

Dallo stesso sopralluogo è emersa la seguente situazione:

Bastia Umbra, Bettona, Bevagna, Campello sul Clitunno, Cannara, Castel Ritaldi, Giano dell'Umbria, Gualdo Cattaneo, Massa Martana, Montefalco, Nocera Umbra, Spello, Spoleto, Trevi, Valtopina

P. Iva e Cod. fisc. N. 03049970548

Sede legale e operativa Valtopina: Tel.: 0742/75191 Fax 0742/751937

Sede operativa Spoleto: tel.: 0743/2141 Fax 0743223757

[www.montimartaniseranosubasio.it](http://www.montimartaniseranosubasio.it)

e-mail:

.....info@montimartaniseranosubasio.it





## Comunità Montana dei monti Martani, Serano e Subasio

(gestione commissariale ex D.P.G.R. dell'Umbria N. 3 del 14/01/2012)

Settore Agricoltura e Forestazione

<b>località</b>	<b>Parere emesso dalla verifica con ortofoto e sopralluogo in sito</b>
Grutti in sx. della S.P. San Terenziano - Grutti	L'area presa in esame è quella che si trova sulla sinistra della S.P. che da San Terenziano conduce a Grutti; in questa area sia il PRG che il PTCP classifica zone boscate molte aree; dal riscontro in loco si possono definire come aree boscate quelle che sono indicate nella cartografia allegata in colore blu. La prima grande area interessa tutta la parte posteriore al "parcheggio Lanfaloni", fino a "Mobili Paolo". La seconda area è situata sulla destra della strada interna che costeggia "Mobili Paolo" lasciandolo a sinistra, per tutto il limite superiore della macroarea e chiudere in prossimità della strada vicinale denominata Via delle Fosse. Tutte le altre zone classificate quali boschi dal PTCP e/o dal PRG non hanno le caratteristiche per essere definite boschi.
Grutti in dx. della S.P. San Terenziano - Grutti	L'area presa in esame è quella che si trova sulla destra della S.P. che da San Terenziano conduce a Grutti; in particolare è stata esaminata la porzione classificata bosco dal PRG proposto, dietro la casa rurale isolata dal paese. La vegetazione presente nell'area in questione, ubicata fra il limite della macroarea (in rosso) e il limite di presunto bosco da PRG proposto (in verde) è occupato da vegetazione spontanea, molti rovi e sterpaglie, piante di fico e altre essenze arboree. La struttura vera e propria del bosco è ubicata pochi metri più a valle, per cui si ritiene che le condizioni per definire la porzione surrichiamata come area boscata non si verifichino e che conseguentemente possa essere esclusa dalla classificazione di bosco.
San Terenziano	La zona individuata come "Frana San Terenziano" è un'area compresa fra la S.P. che da San Terenziano conduce a Collazzone e la strada comunale che scende verso Speltara. Dall'esame delle cartografie risultano presenti aree boscate classificate tali sia dal PTCP che dal PRG in corso di approvazione. La verifica effettuata allo stato odierno permette di stabilire la assenza di aree boscate così definibili ai sensi della L.R. 28/01 nell'area in esame. Analogo discorso per la parte esterna alla macroarea oggetto di possibile accorpamento con la stessa. Infatti risultano presenti soltanto essenze arboree in gruppi o in filare. Pertanto si ritiene che la zona individuata in rosso nella cartografia inviata possa essere accorpata alla zona già individuata come macroarea, in quanto non vi sono aree boscate che si interpongono fra le due zone, né vi sono aree boscate all'interno della macroarea circoscritta e puntualmente individuata in cartografia.

Bastia Umbra, Bettona, Bevagna, Campello sul Clitunno, Cannara, Castel Ritaldi, Giano dell'Umbria, Gualdo Cattaneo, Massa Martana, Montefalco, Nocera Umbra, Spello, Spoleto, Trevi, Valtopina

P. Iva e Cod. fisc. N. 03049970548

Sede legale e operativa Valtopina: Tel.: 0742/75191 Fax 0742/751937

Sede operativa Spoleto: tel.: 0743/2141 Fax 0743223757

[www.montimartaniserasubasio.it](http://www.montimartaniserasubasio.it)

e-mail:

.....info@montimartaniserasubasio.it



## Comunità Montana dei monti Martani, Serano e Subasio

(gestione commissariale ex D.P.G.R. dell'Umbria N. 3 del 14/01/2012)

Settore Agricoltura e Forestazione

La suddetta verifica sul posto è stata altresì avvalorata dall'esame della specifica cartografia aerea.

Per quanto sopra riportato, relativamente ad ogni singola descrizione dovrà conseguentemente effettuarsi modifica della cartografia eliminando le differenze attualmente in essere fra quanto individuato dal PTCP e quanto individuato dal PRG.

Laddove, all'interno delle macroaree, si riscontrino piccole differenze di delimitazione tra la cartografia del PTCP e la cartografia del PRG, si ritiene che le stesse siano attribuibili all'utilizzazione di scale differenti nella redazione delle due cartografie. Conseguentemente si ritiene più corretta l'individuazione puntuale del PRG.

Si allega la cartografia sia su stampa che su supporto informatico.

Il responsabile del Settore  
Dr. Agr. Alvaro Paggi

L'Istruttore Direttivo  
Pa. Romano Filippucci

Bastia Umbra, Bettona, Bevagna, Campello sul Clitunno, Cannara, Castel Ritaldi, Giano dell'Umbria, Gualdo Cattaneo, Massa Martana, Montefalco, Nocera Umbra, Spello, Spoleto, Trevi, Valtopina

P. Iva e Cod. fisc. N. 03049970548

Sede legale e operativa Valtopina: Tel.: 0742/75191 Fax 0742/751937

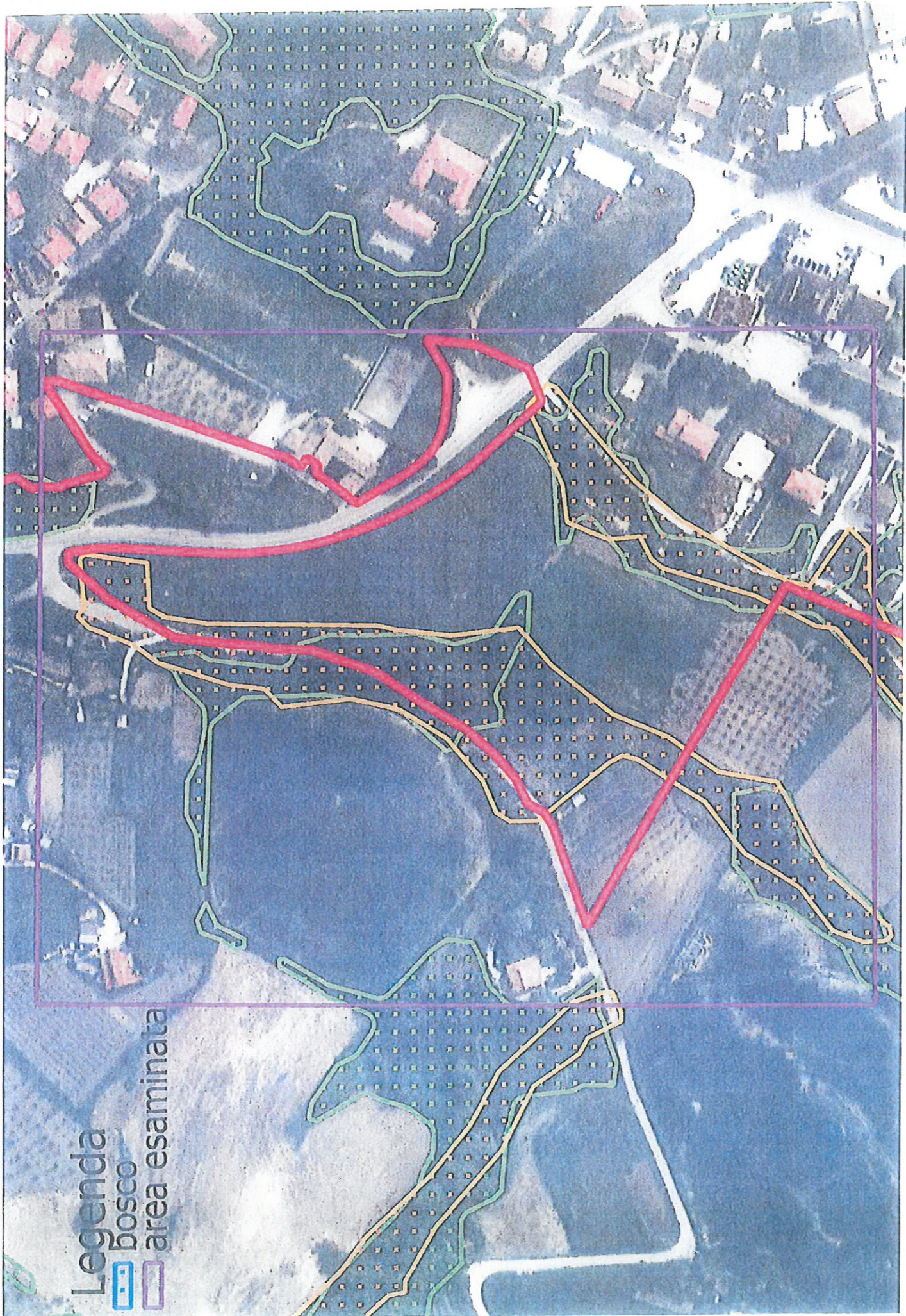
Sede operativa Spoleto: tel.: 0743/2141 Fax 0743223757

[www.montimartaniseranosubasio.it](http://www.montimartaniseranosubasio.it)

e-mail:

.....info@montimartaniseranosubasio.it



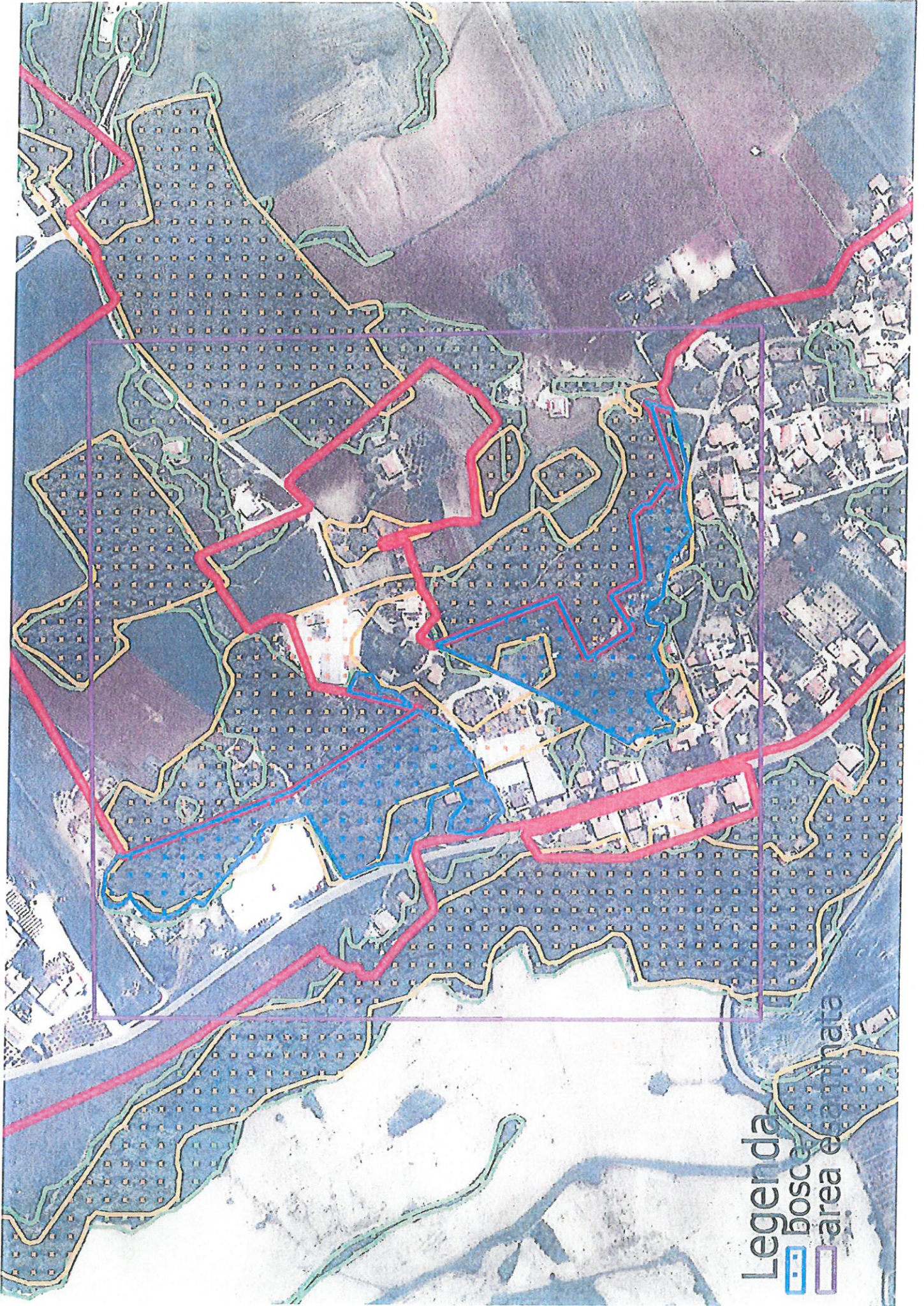


Legenda

bosco

area esaminata





Legenda



bosca



area eliminata



canale





PROVINCIA DI PERUGIA  
SEGRETARIA GENERALE  
03 GIU. 2014  
CORRISP. IN ARRIVO

Comunità Montana dei monti Martani, Serano e Subasio  
(gestione commissariale ex D.P.G.R. dell'Umbria N. 3 del 14/01/2012)  
Settore Agricoltura e Forestazione

Spoletto, 21.05.2014



C.M. monti Martani Serano Subasio - CMB-01-PG

Prot. **0005349** del 29/05/2014 ore 08:19

Tit. -

Documento P - Partenza

Spett.le Provincia di Perugia  
c.a. Arch. Maria Elena Franceschetti  
via Palermo  
06100 Perugia



**OGGETTO:** P.R.G. del Comune di Gualdo Cattaneo. Certificazione delle aree boscate di cui alla D.G.R. 1098/2005.

Relativamente alla necessità, per i competenti Uffici Provinciali, di acquisire il parere della Comunità Montana, ai sensi della L.R. n. 28/01, per una corretta individuazione delle aree boscate ricadenti nel Comune di Gualdo Cattaneo, finalizzata alla redazione del PRG di detto Comune, questo Ente si è attivato per le verifiche richieste sulla base della cartografia inviataci.

Conseguentemente:

- considerato che alcune verifiche erano già state trasmesse in data 27.03.2014 per soddisfare il carattere d'urgenza relativo ad alcune aree in loc. Grutti di San Terenziano;
- considerato che veniva richiesto di certificare la rispondenza delle perimetrazioni boscate del PRG rispetto ad analoga individuazione effettuata dal PTCP all'interno della delimitazione delle macroaree;

si trasmette in allegato la relazione tecnica conclusiva relativa alla verifica effettuata.

Distinti saluti.

ASSEGNARE AI RESPONSABILI DEL  
PROCEDIMENTO  
Arch. M. Elena Franceschetti  
Il  
Arch. Luigi Ciurascola  
10 GIU. 2014



Il Responsabile del Settore  
Dr. Agr. Alvaro Paggi

Assisi, Bastia Umbra, Bettona, Bevagna, Campello sul Clitunno, Cannara, Castel Ritaldi, Giano dell'Umbria, Gualdo Cattaneo, Massa Martana, Montefalco, Nocera Umbra, Spello, Spoleto, Trevi, Valtopina  
P. Iva e Cod. fisc. N. 03049970548

Sede legale e operativa Valtopina: Tel.: 0742/75191 Fax 0742/751937

Sede operativa Spoleto: tel.: 0743/2141 Fax 0743/223757



## Comunità Montana dei monti Martani, Serano e Subasio

(gestione commissariale ex D.P.G.R. dell'Umbria N. 3 del 14/01/2012)

Settore Agricoltura e Forestazione

### RELAZIONE DI VERIFICA

**OGGETTO:** *certificazione delle aree boscate perimetrate in difformità tra il P.R.G. comunale e il P.T.C.P.*

In data 14.02.2014 è pervenuta a questa Comunità Montana la richiesta della Provincia di Perugia per la certificazione delle aree boscate perimetrate nel PRG comunale di Gualdo cattaneo in difformità al PTCP.

La Comunità Montana, che associa anche il Comune di Gualdo Cattaneo, è titolata ad esprimersi in merito ai sensi della L.R. 28/01, del relativo regolamento applicativo e della D.G.R. n. 1098/2005, in quanto Ente a cui la Regione Umbria ha trasferito le competenze in materia forestale.

Nello specifico, ai fini della classificazione di una superficie come "bosco", debbono riscontrarsi i seguenti parametri:

1. estensione dell'appezzamento di terreno superiore a mq. 2.000;
2. larghezza dello stesso superiore a metri 20;
3. copertura arborea forestale superiore al 20%.

Ottemperando alla richiesta sopra citata, il sottoscritto P.A. Romano Filippucci in qualità di Istruttore Direttivo del Settore Agricoltura e Forestazione della Comunità Montana, unitamente al collaboratore tecnico Sig. Antonio Mariani ha proceduto ad effettuare apposito sopralluogo sui luoghi indicati.

Dal sopralluogo è emersa la seguente situazione:

Assisi, Bastia Umbra, Bettona, Bevagna, Campello sul Clitunno, Cannara, Castel Ritaldi, Giano dell'Umbria, Gualdo Cattaneo, Massa Martana, Montefalco, Nocera Umbra, Spello, Spoleto, Trevi, Valtopina

P. Iva e Cod. fisc. N. 03049970548

Sede legale e operativa Valtopina: Tel.: 0742/75191 Fax 0742/751937

Sede operativa Spoleto: tel.: 0743/2141 Fax 0743223757

[www.montimartaniseranosubasio.it](http://www.montimartaniseranosubasio.it)

e-mail: .....info@montimartaniseranosubasio.it



## Comunità Montana dei monti Martani, Serano e Subasio

(gestione commissariale ex D.P.G.R. dell'Umbria N. 3 del 14/01/2012)

Settore Agricoltura e Forestazione

Scheda	Località	Parere emesso dopo la verifica della fotoaerea e del sopralluogo in sito
1	Cerquiglino	Le diverse macroaree identificate in loc. Cerquiglino non presentano al loro interno aree boscate, eccetto la macroarea situata più a nord dove si evidenzia una piccola area, identificata con il colore blu, che presenta le caratteristiche di bosco.
2	S.Costanzo - Pomonte	Le diverse macroaree identificate in loc. S, Costanzo - Pomonte non presentano al loro interno aree boscate.
3	Pomonte – Villa	Le diverse macroaree identificate in loc. Pomonte – Villa non presentano al loro interno aree boscate.
4	Prima di Pomonte sopra strada a dx salendo dal bivio di Pomonte	La macroarea non presenta aree boscate.
5	Bivio Pomonte	Le diverse macroaree identificate in loc. Bivio Pomonte non presentano al loro interno aree boscate.
6	Bivio Cerquiglino	Le diverse macroaree identificate in loc. Bivio Cerquiglino non presentano al loro interno aree boscate, eccetto per la parte della macroarea individuata dietro le abitazioni lungo la S.P. che è identificata in colore blu ed ha le caratteristiche di bosco.
7	Cisterna	Le diverse macroaree identificate in loc. Cisterna non presentano al loro interno aree boscate, eccetto per la parte della macroarea a Nord del castello che è identificata in colore blu e che ha le caratteristiche di bosco.
8	Ceralto	Parte della macroarea, in colore blu, è da considerarsi bosco.
9	Pian dei Bacci	Le diverse macroaree identificate in loc. Pian dei Bacci non presentano al loro interno aree boscate.
10	Pozzo	Le diverse macroaree identificate in loc. Pozzo non presentano al loro interno aree boscate.
11	Cascina Bacci	La macroarea non presenta aree boscate.
12	Ponte di Ferro	Le diverse macroaree identificate in loc. Ponte di Ferro non presentano al loro interno aree boscate.
13	Centrale Enel	Le diverse macroaree identificate in loc. Centrale Enel non presentano al loro interno aree boscate.

Assisi, Bastia Umbra, Bettona, Bevagna, Campello sul Clitunno, Cannara, Castel Ritaldi, Giano dell'Umbria, Gualdo Cattaneo, Massa Martana, Montefalco, Nocera Umbra, Spello, Spoleto, Trevi, Valtopina  
P. Iva e Cod. fisc. N. 03049970548

Sede legale e operativa Valtopina: Tel.: 0742/75191 Fax 0742/751937

Sede operativa Spoleto: tel.: 0743/2141 Fax 0743223757

[www.montimartaniseranosubasio.it](http://www.montimartaniseranosubasio.it)

e-mail: .....info@montimartaniseranosubasio.it



## Comunità Montana dei monti Martani, Serano e Subasio

(gestione commissariale ex D.P.G.R. dell'Umbria N. 3 del 14/01/2012)

Settore Agricoltura e Forestazione

14	Periferia Ovest di Gualdo Cattaneo, sulla sx. salendo	Le diverse macroaree identificate in loc. "Periferia Ovest di Gualdo" non presentano al loro interno aree boscate.
15	Gualdo Cattaneo	La macroarea identificata in loc. Gualdo Cattaneo non presenta al suo interno aree boscate, eccetto per la parte della macroarea a Nord/ovest del centro storico che è identificata in colore blu ed ha le caratteristiche di bosco.
16	Campo sportivo Gualdo Cattaneo	La macroarea identificata in loc. Gualdo Cattaneo non presenta al suo interno aree boscate, eccetto per la parte della macroarea a valle delle abitazioni che è identificata in colore blu ed ha le caratteristiche di bosco.
17	Villa dell'oro e Villa del Marchese	Le diverse macroaree identificate in loc. "Villa dell'Oro e Villa del Marchese" non presentano al loro interno aree boscate.
18	Fontecupa	La macroarea identificata in loc. Fontecupa non presenta al suo interno aree boscate, eccetto per la parte della macroarea a valle dei capannoni artigianali che è identificata in colore blu ed ha le caratteristiche di bosco.
19	Cavallara	Le diverse macroaree identificate in loc. "Cavallara" non presentano al loro interno aree boscate.
20	Acquarossa	Le diverse macroaree identificate in loc. "Acquarossa" non presentano al loro interno aree boscate.
21	Villa Rode - Collesecco	Le diverse macroaree identificate in loc. "Villa Rode - Collesecco" non presentano al loro interno aree boscate.
22	Marcellano - collesecco	Le diverse macroaree identificate in loc. "Marcellano - Collesecco" non presentano al loro interno aree boscate.
23	Fonte Pelata	Le diverse macroaree identificate in loc. "Fonte Pelata" non presentano al loro interno aree boscate.
24	San Terenziano - Grutti	1) Zona Monte Pelato: non vi sono aree boscate. 2) Zona Nord: non vi sono aree boscate, eccetto per due parti di macroarea, identificate in colore blu, che hanno le caratteristiche di bosco. 3) Zona Centro: non vi sono aree boscate,

Assisi, Bastia Umbra, Bettona, Bevagna, Campello sul Clitunno, Cannara, Castel Ritaldi, Giano dell'Umbria, Gualdo Cattaneo, Massa Martana, Montefalco, Nocera Umbra, Spello, Spoleto, Trevi, Valtopina

P. Iva e Cod. fisc. N. 03049970548

Sede legale e operativa Valtopina: Tel.: 0742/75191 Fax 0742/751937

Sede operativa Spoleto: tel.: 0743/2141 Fax 0743223757

[www.montimartaniseranosubasio.it](http://www.montimartaniseranosubasio.it)

e-mail: .....info@montimartaniseranosubasio.it





## Comunità Montana dei monti Martani, Serano e Subasio

(gestione commissariale ex D.P.G.R. dell'Umbria N. 3 del 14/01/2012)

Settore Agricoltura e Forestazione

		eccetto una piccola parte della macroarea che è riportata in colore blu, che presenta le caratteristiche di bosco. La grande area classificata boscata e riportata in colore verde è un parco urbano /giardino. 4) Zona ippodromo: non vi sono aree boscate, eccetto l'area centrale ad un terreno coltivato, dove è presente un bosco isolato. 5) Fine zona industriale: sono presenti due aree boscate riportate in colore blu. 6) Grutti: non vi sono aree boscate.
25	Barattano	Le diverse macroaree identificate in loc. "Barattano" non presentano al loro interno aree boscate.
26	Torri	Le diverse macroaree identificate in loc. "Torri" non presentano al loro interno aree boscate.

Per tutte le macroaree, anche quelle non inserite nell'elenco sopra riportato, valgono le seguenti indicazioni:

- laddove vi siano inserimenti di aree boscate per piccolissime superfici o sovrapposizione di linee che determinano inclusioni, nella macroarea, di aree boscate, o classificate come tali dal PTCP e/o dall'analisi della fotoaerea effettuata nel mese di Dicembre 2013, si ritiene che vi possano essere errori dovuti alla diversa scala di rappresentazione e comunque la linea della macroarea va ricondotta, in adiacenza alla linea che identifica il bosco classificato.
- In alcune zone limitrofe ai corsi d'acqua (Torrente Puglia in particolare), le aree che sono classificate boscate ed entrano in parte nelle macroaree, sono da considerarsi aree di vegetazione ripariale; in questi casi è opportuno ricondurre la macroarea al limite catastale del corso d'acqua.

La verifica delle aree boscate effettuata sul posto e sopra elencata, è stata altresì confermata dall'esame della specifica cartografia aerea.

Per quanto sopra riportato, relativamente ad ogni singola descrizione, dovrà

Assisi, Bastia Umbra, Bettona, Bevagna, Campello sul Clitunno, Cannara, Castel Ritaldi, Giano dell'Umbria, Gualdo Cattaneo, Massa Martana, Montefalco, Nocera Umbra, Spello, Spoleto, Trevi, Valtopina  
P. Iva e Cod. fisc. N. 03049970548

Sede legale e operativa Valtopina: Tel.: 0742/75191 Fax 0742/751937

Sede operativa Spoleto: tel.: 0743/2141 Fax 0743/223757

[www.montimartaniserasanosubasio.it](http://www.montimartaniserasanosubasio.it)

e-mail: .....info@montimartaniserasanosubasio.it



## Comunità Montana dei monti Martani, Serano e Subasio

(gestione commissariale ex D.P.G.R. dell'Umbria N. 3 del 14/01/2012)

Settore Agricoltura e Forestazione

conseguentemente effettuarsi modifica della cartografia eliminando le differenze attualmente in essere fra quanto individuato dal PTCP e quanto individuato dal PRG.

Si allega la cartografia sia in forma cartacea che su supporto informatico.

L'Istruttore Direttivo  
P.a. Romano Filippucci

Il Collaboratore Tecnico  
Sig. Antonio Mariani



Visto: Il Responsabile del Settore  
Dr. Agr. Alvaro Paggi

Assisi, Bastia Umbra, Bettona, Bevagna, Campello sul Clitunno, Cannara, Castel Ritaldi, Giano dell'Umbria,  
Gualdo Cattaneo, Massa Martana, Montefalco, Nocera Umbra, Spello, Spoleto, Trevi, Valtopina  
P. Iva e Cod. fisc. N. 03049970548

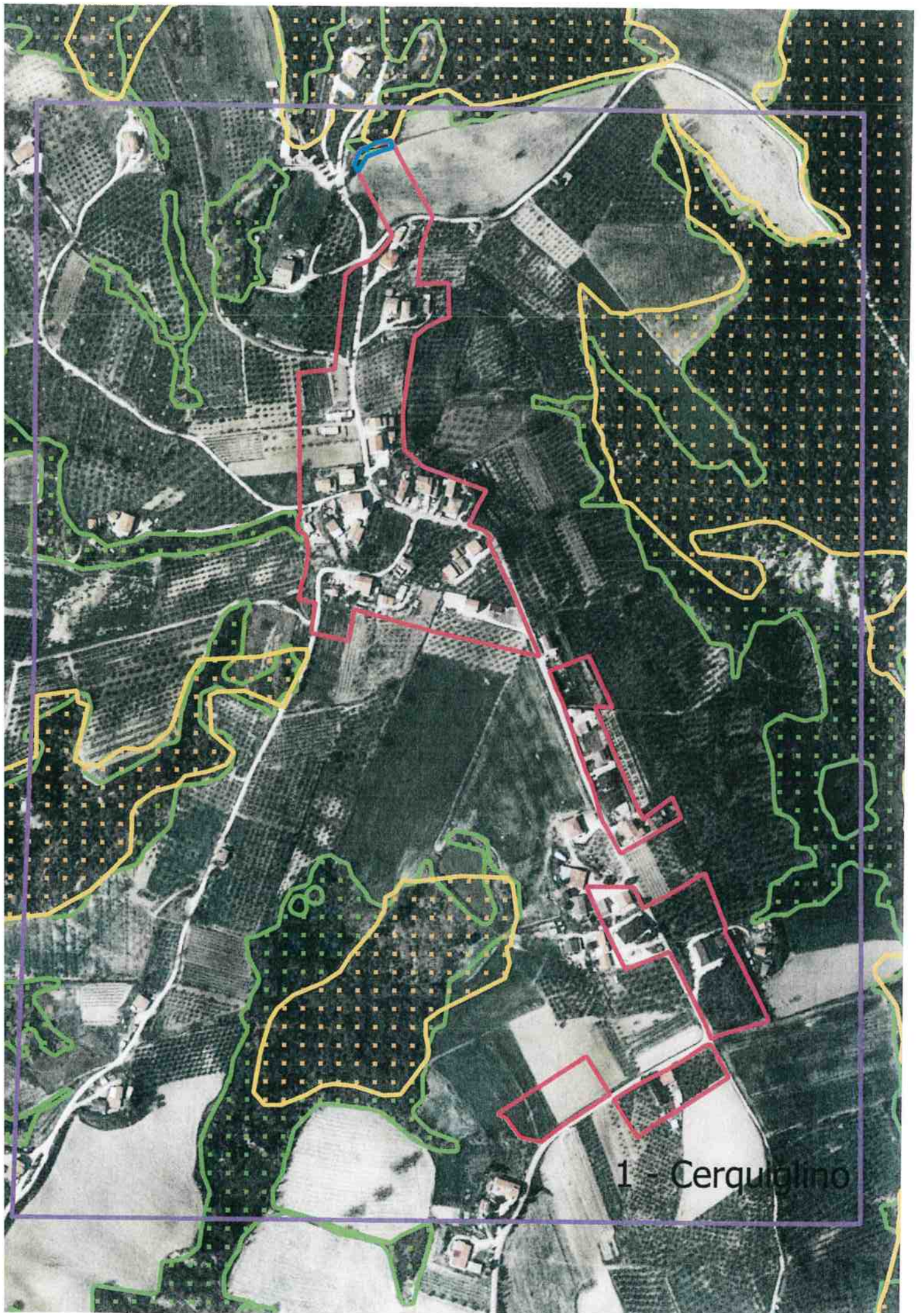
Sede legale e operativa Valtopina: Tel.: 0742/75191 Fax 0742/751937

Sede operativa Spoleto: tel.: 0743/2141 Fax 0743223757

[www.montimartaniseranosubasio.it](http://www.montimartaniseranosubasio.it)

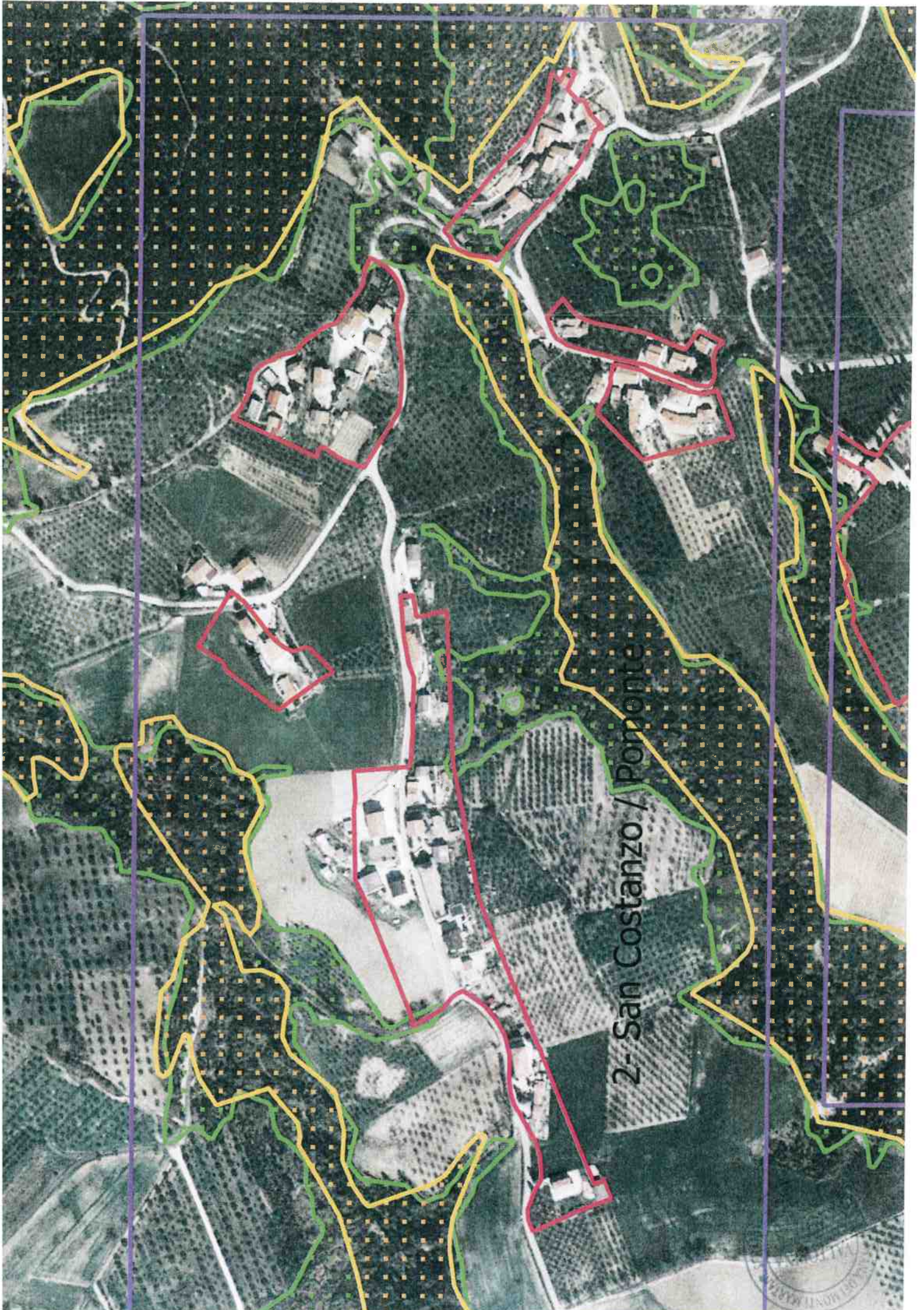
e-mail: .....info@montimartaniseranosubasio.it





1 - Cerquolino

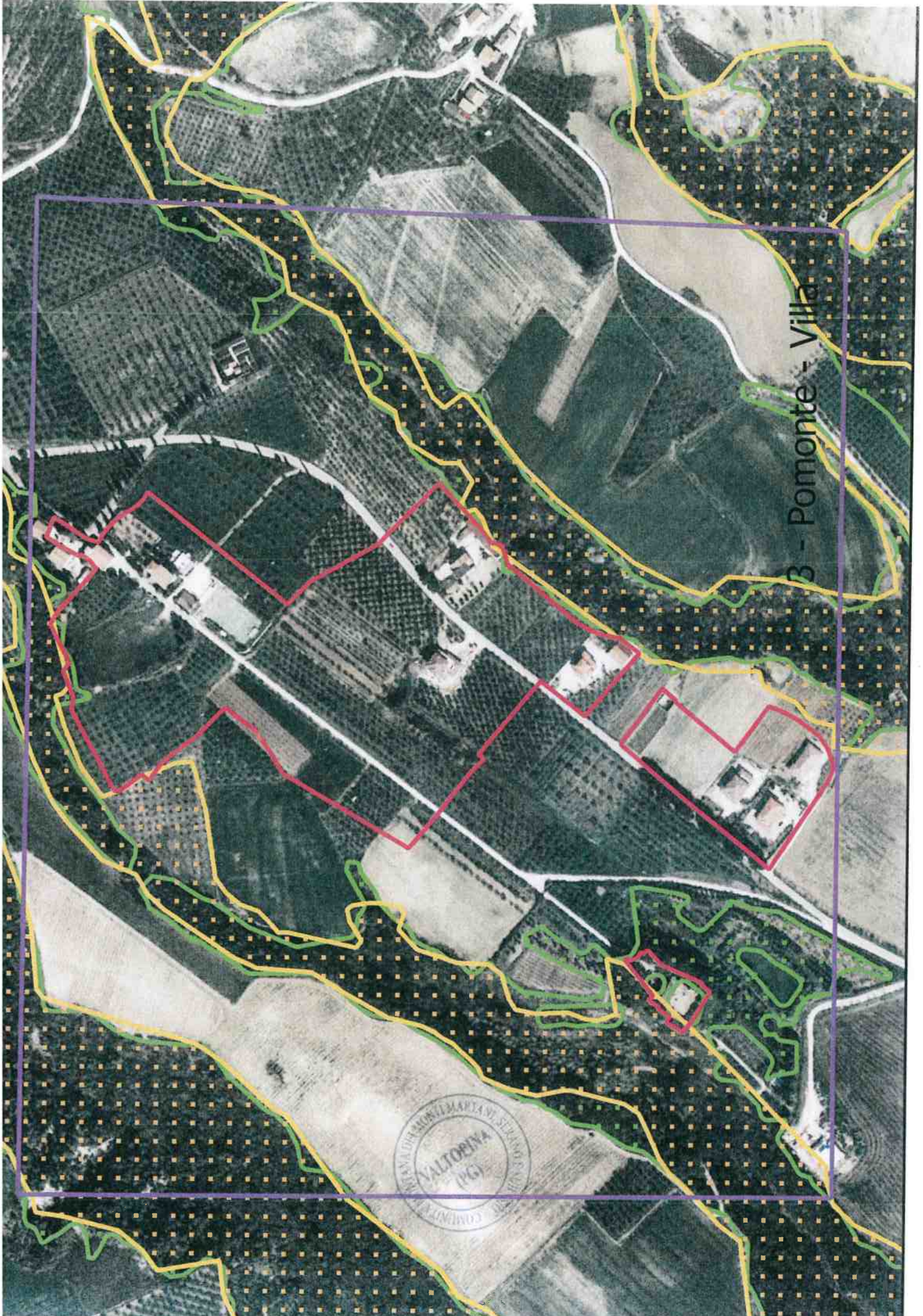




2- San Costanzo / Ponente

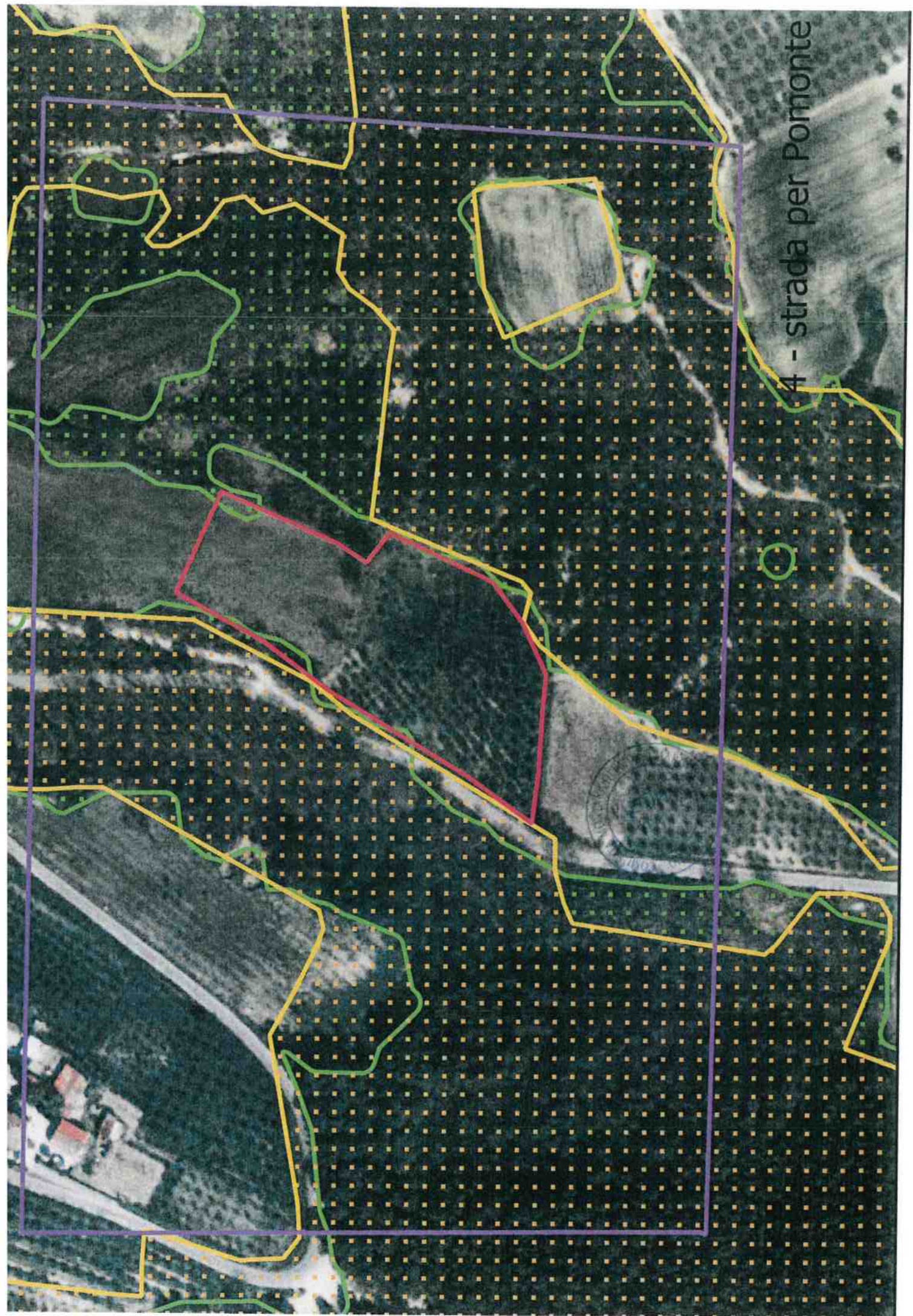


3 - Pomonte - Villa

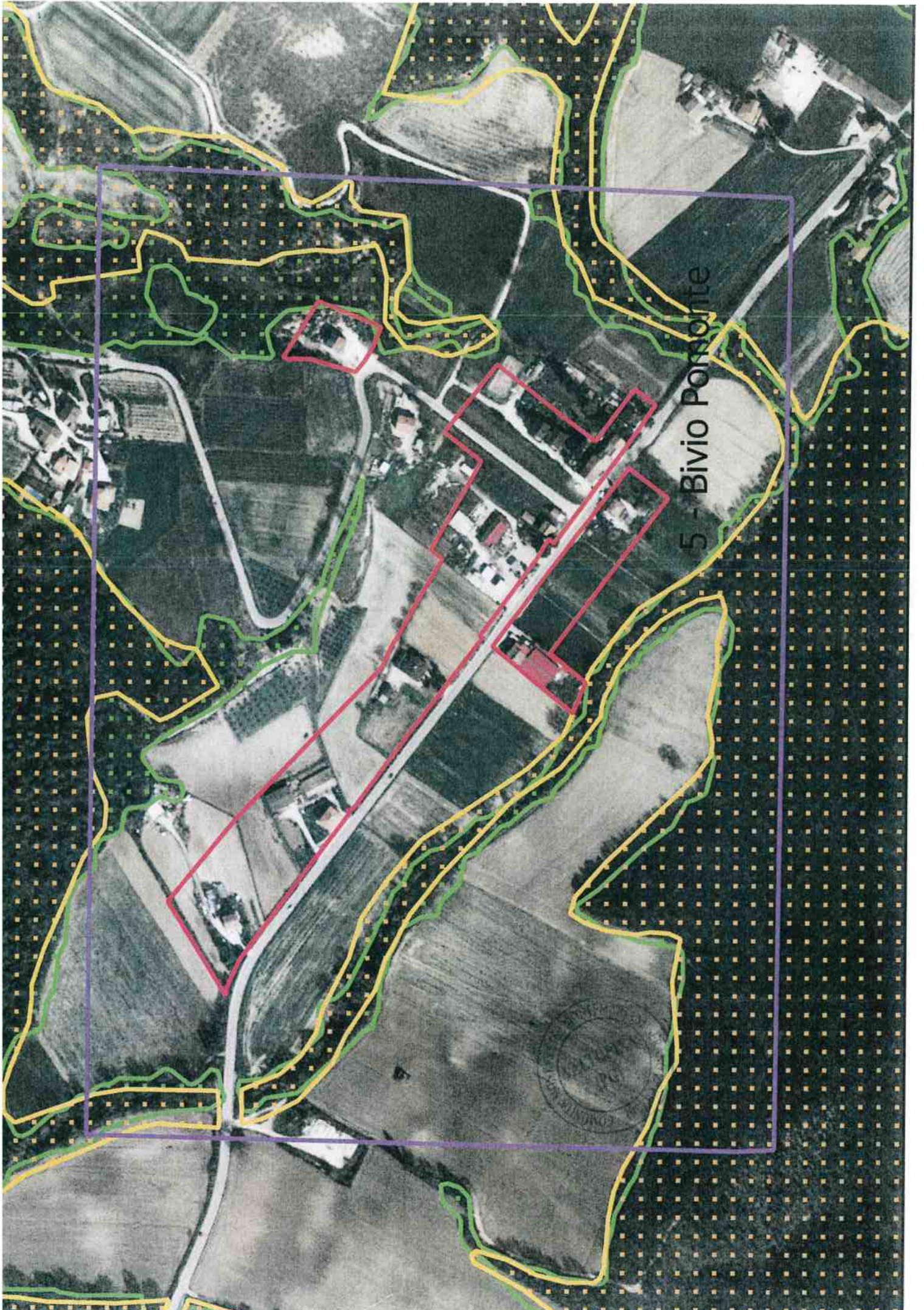




4 - strada per Pomonte

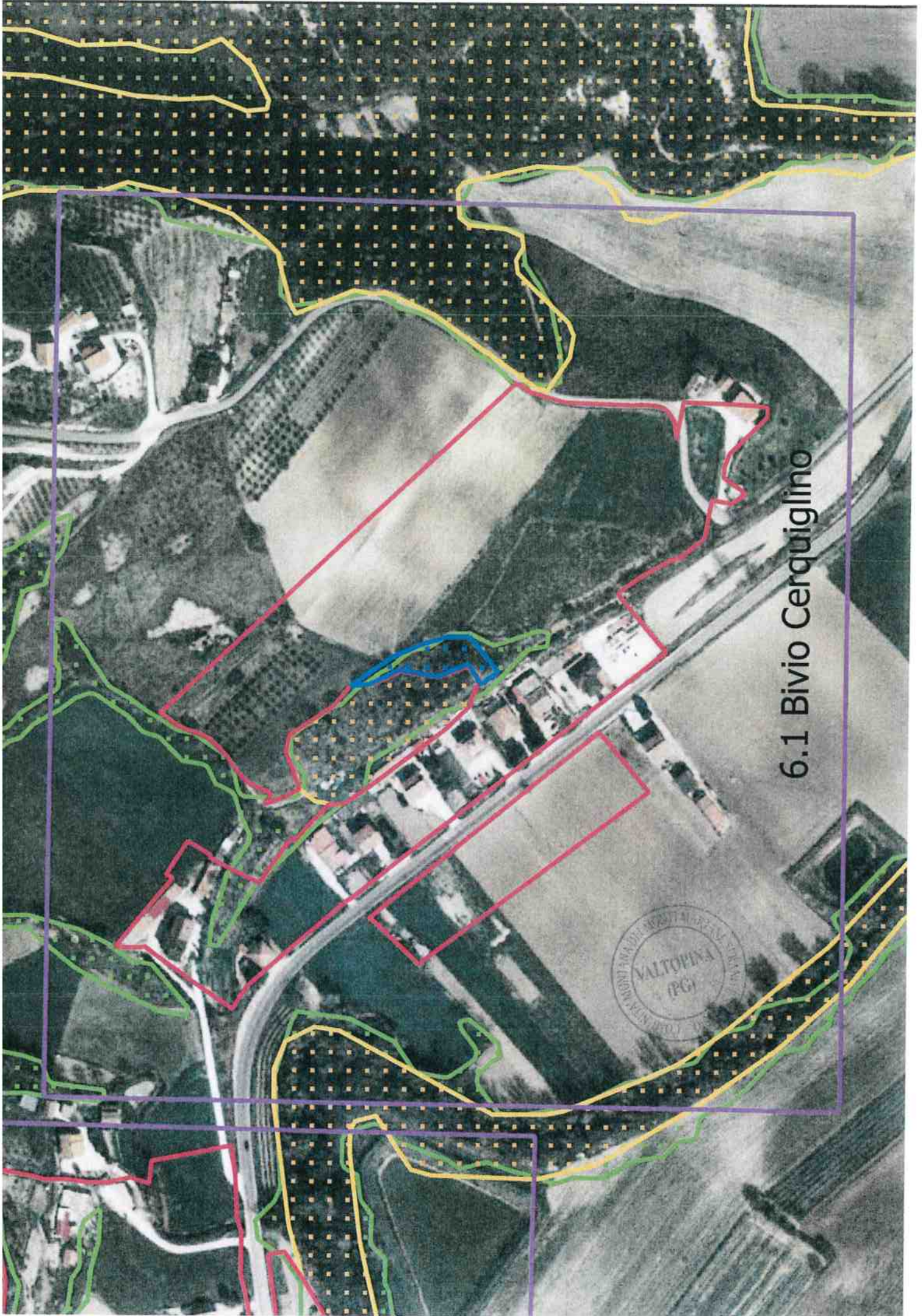






5 - Bivio Porsolite

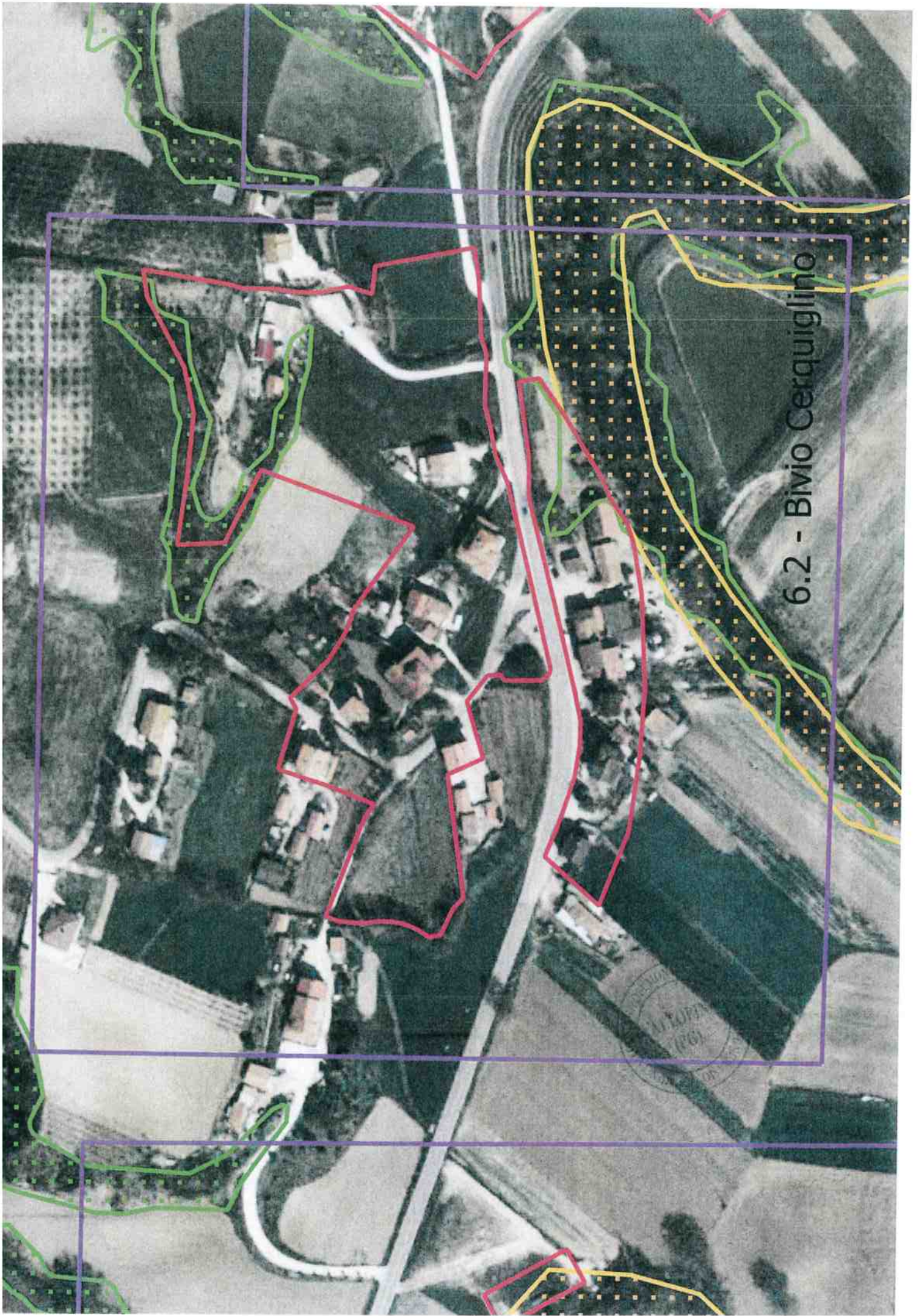




6.1 Bivio Cerquiglino

VALTOPINA (PG)  
COMUNE DI VALTOPINA (PG)

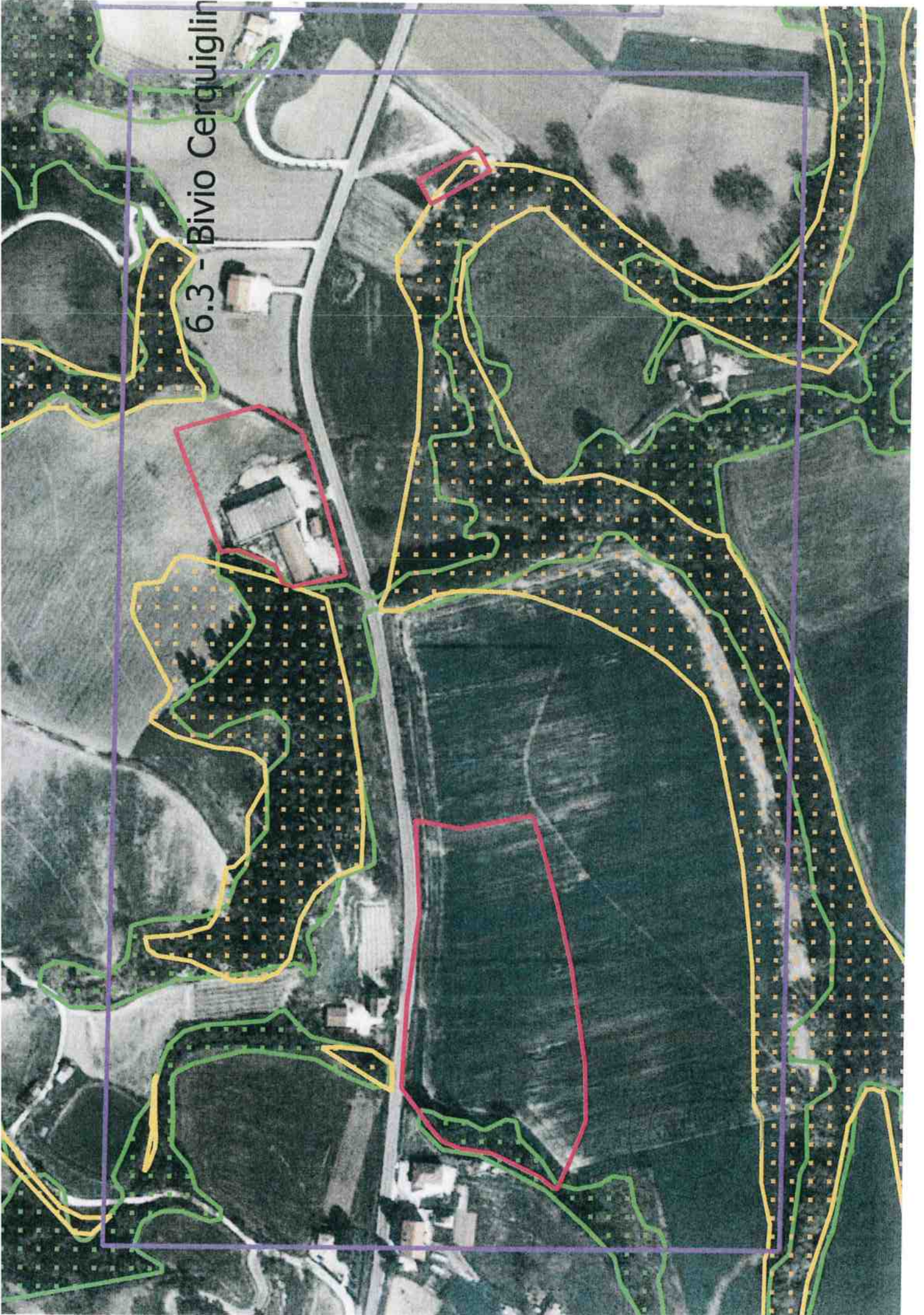




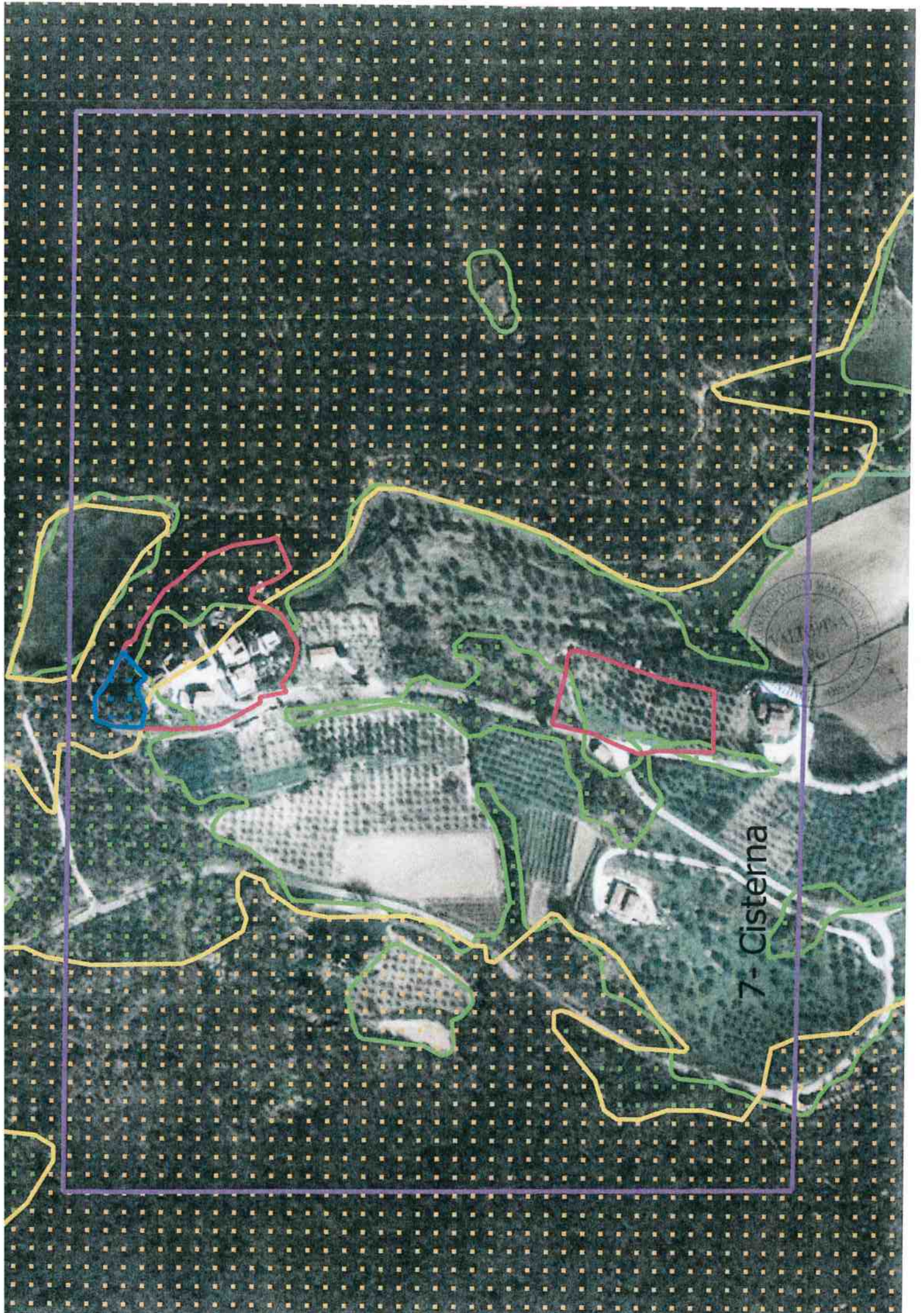
6.2 - Bivio Cerquiglino



6.3 - Bivio Cerquiglin

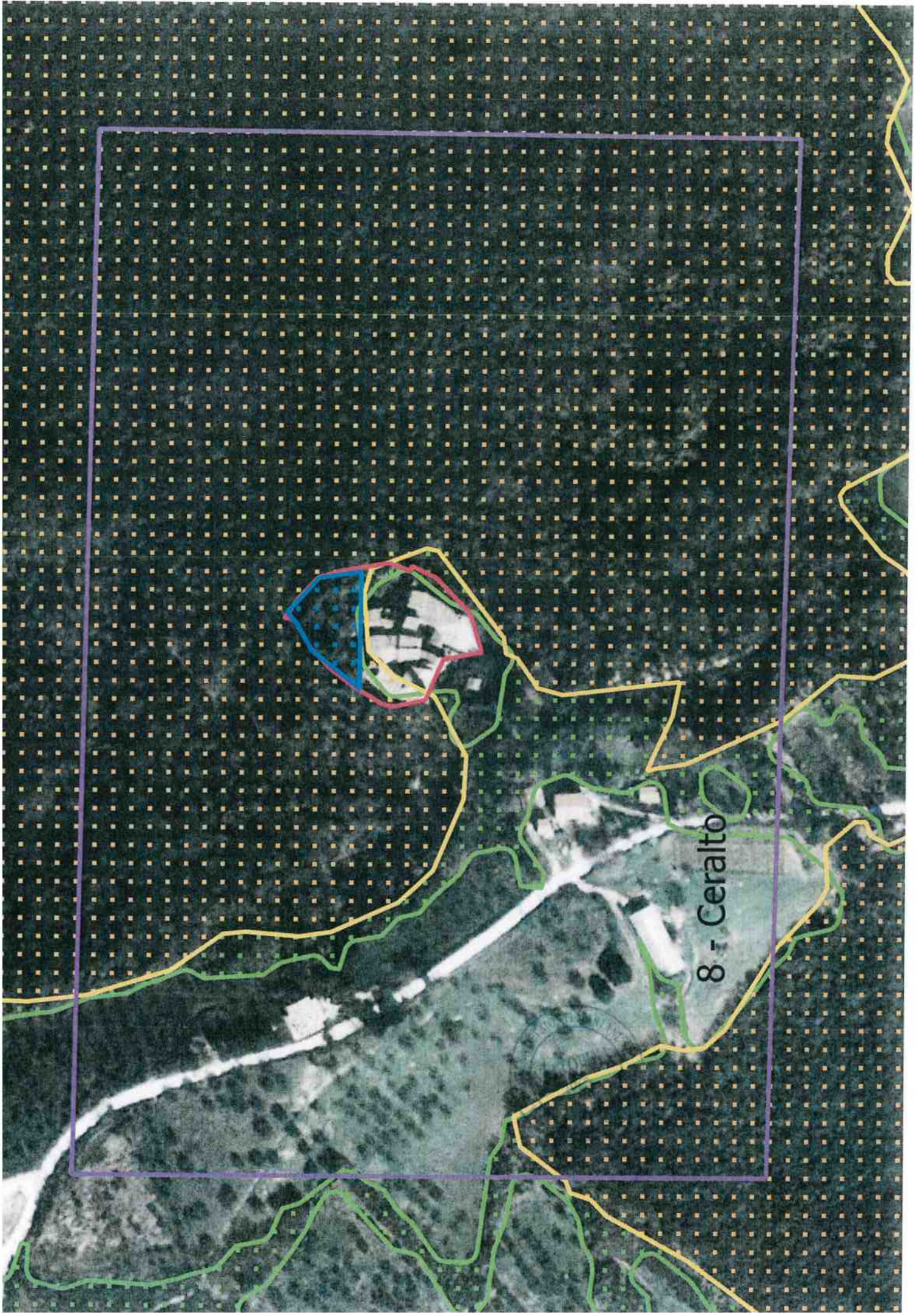






7 - Cisterna





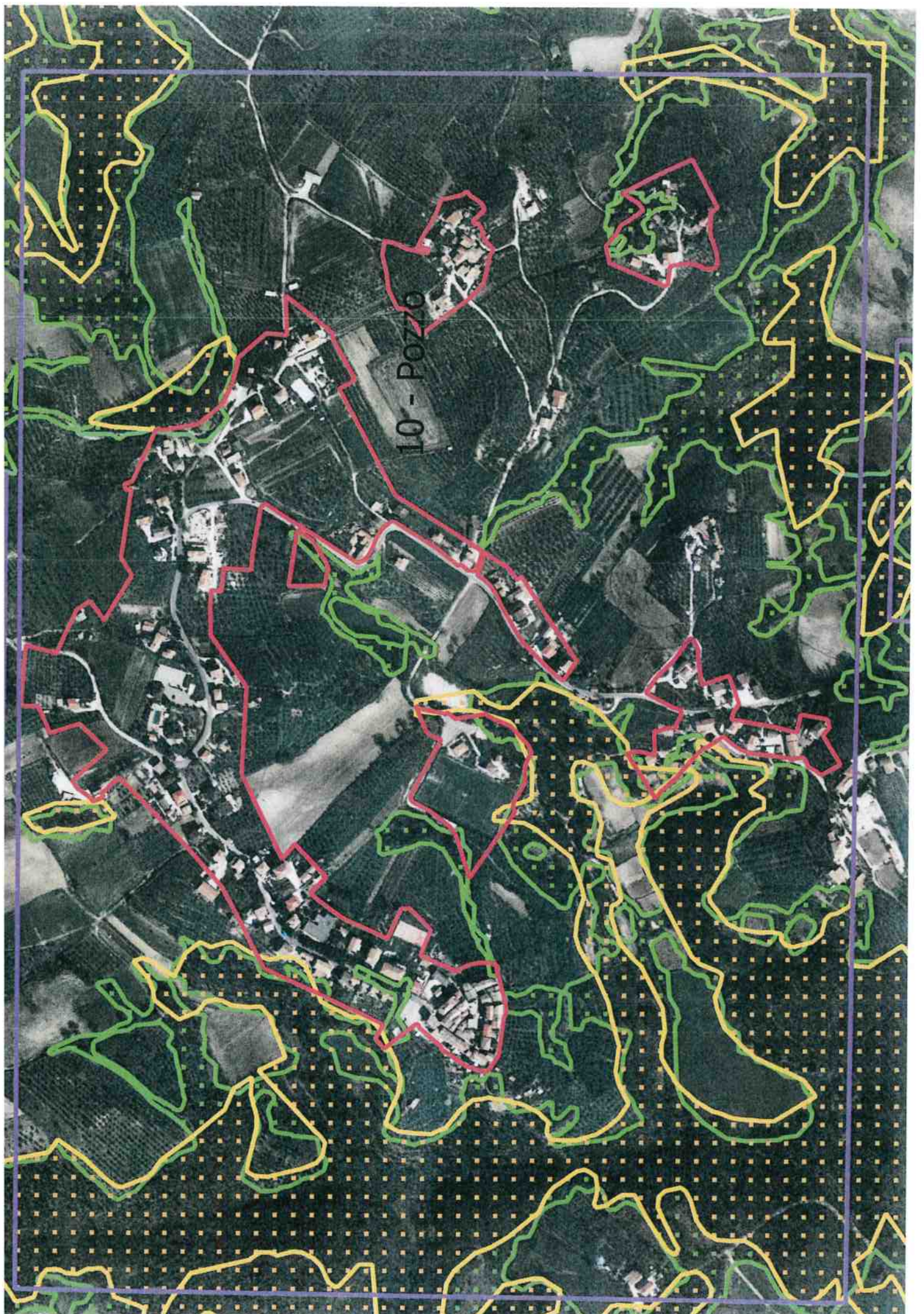
8 - Ceralto





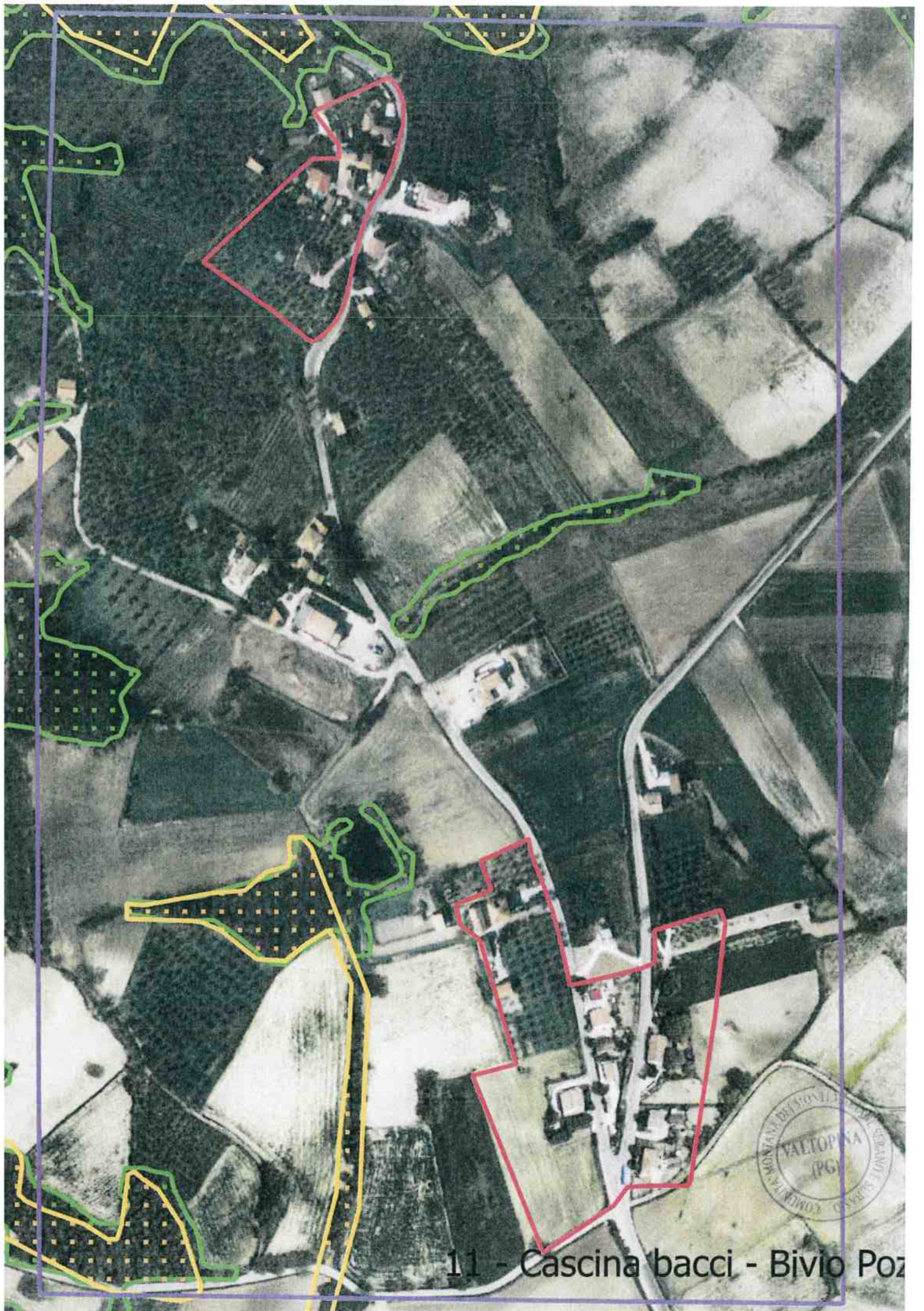
9 - Pian dei Bacci





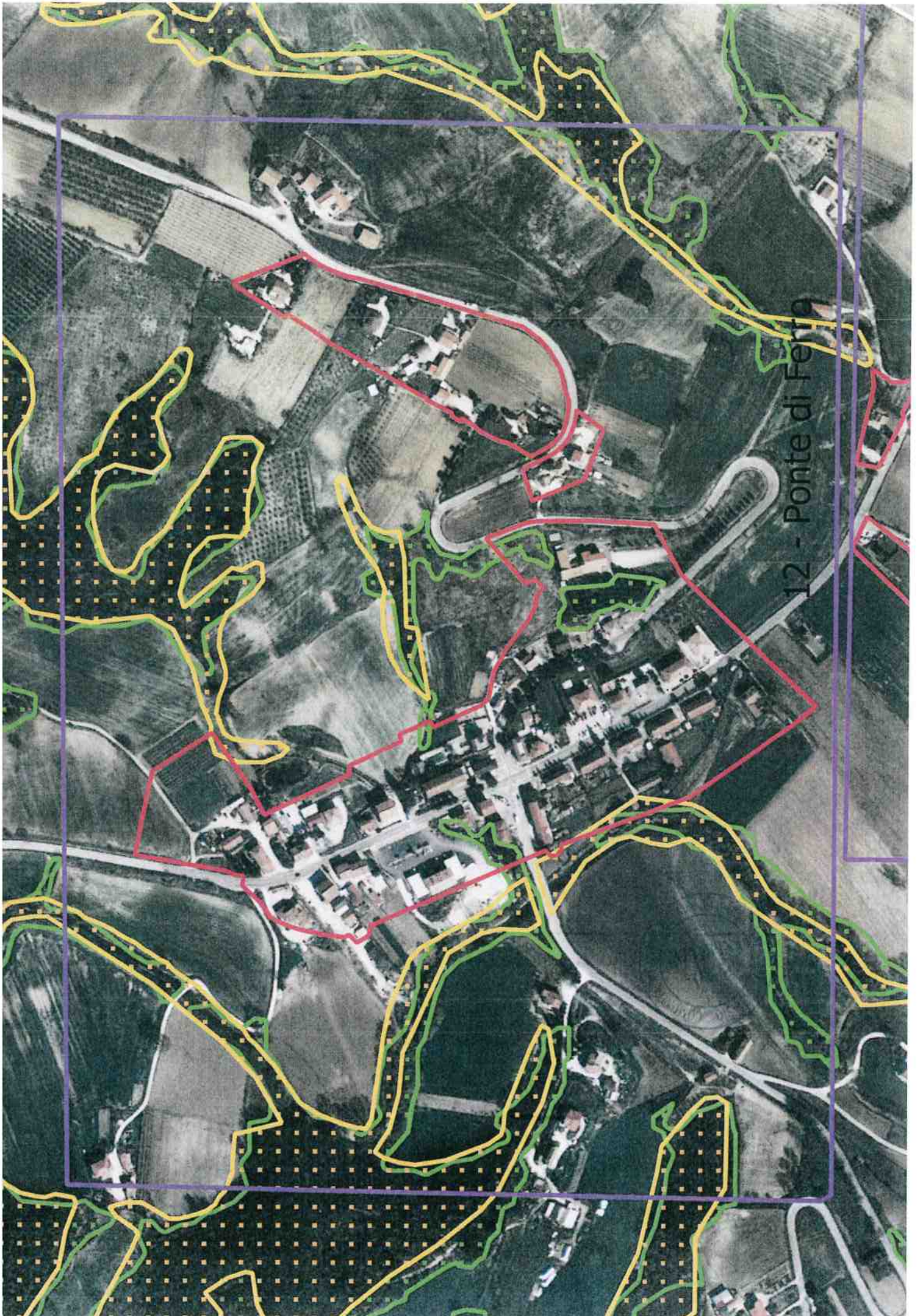
10 - POZ. 0





11 - Cascina bacci - Bivio Poz

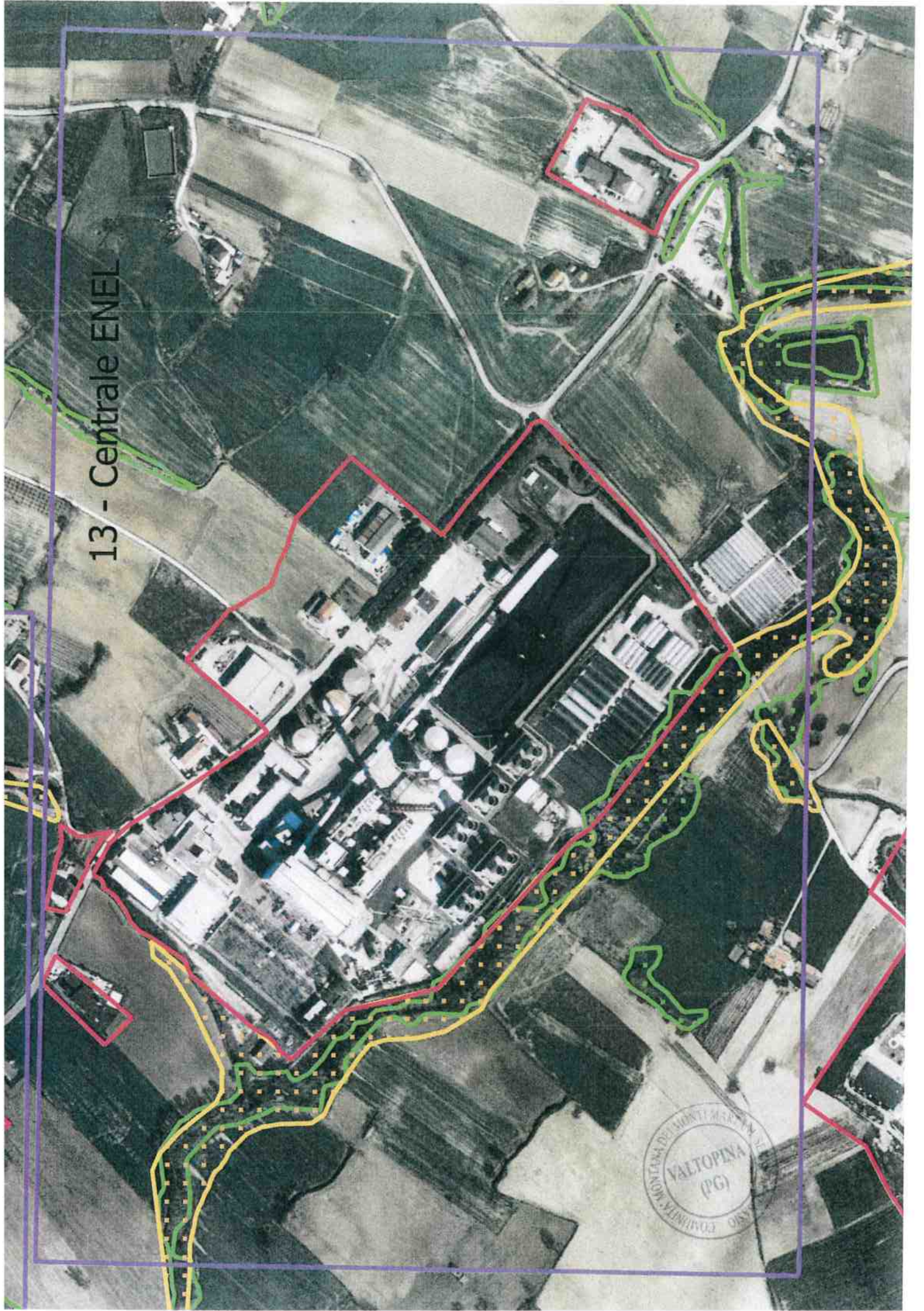




12 - Ponte di Ferro

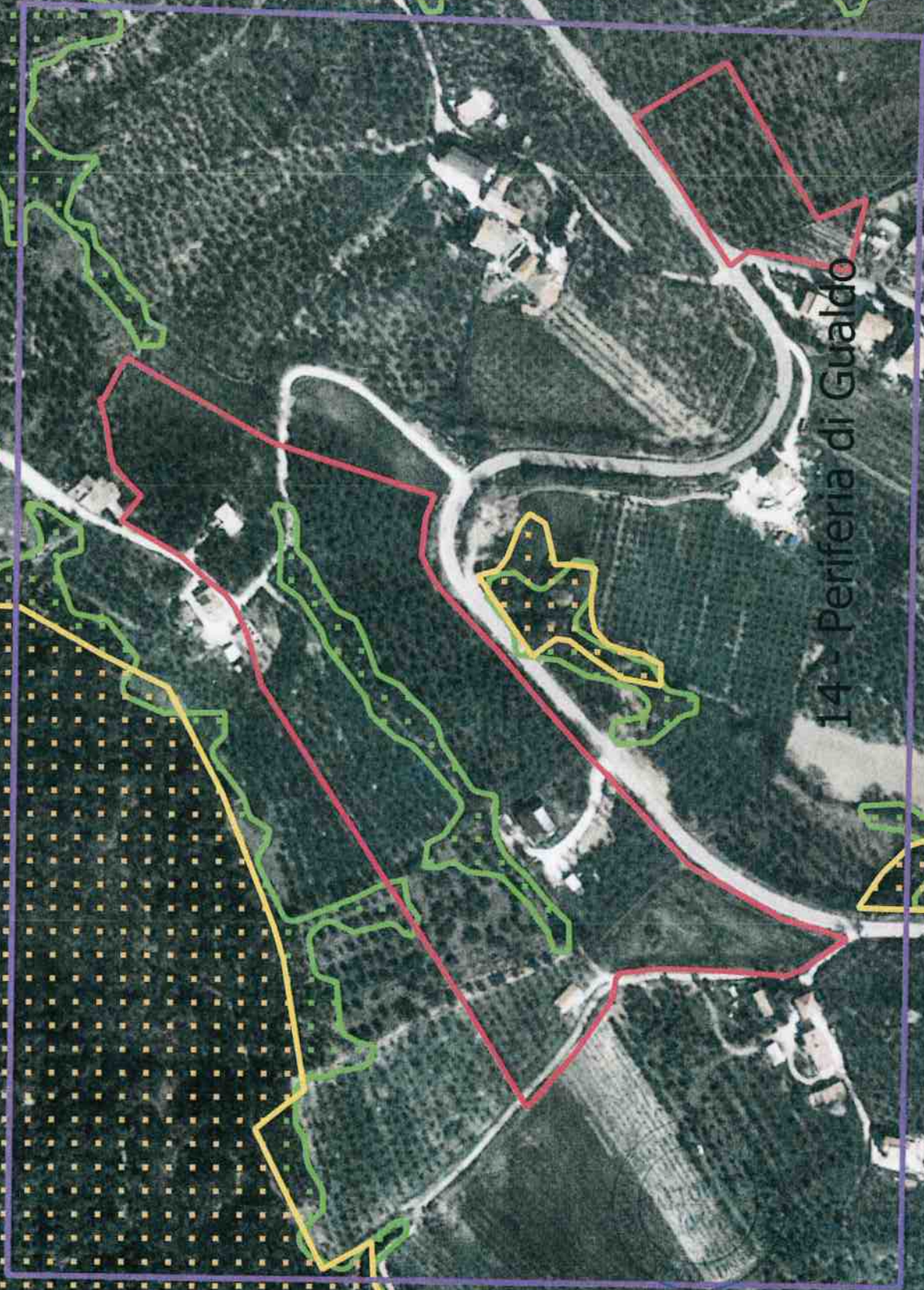


13 - Centrale ENEL



COMUNE MONTANA DEI MONTI MARCHELLI  
VALTOPINA  
(PG)





14 - Periferia di Gualdo

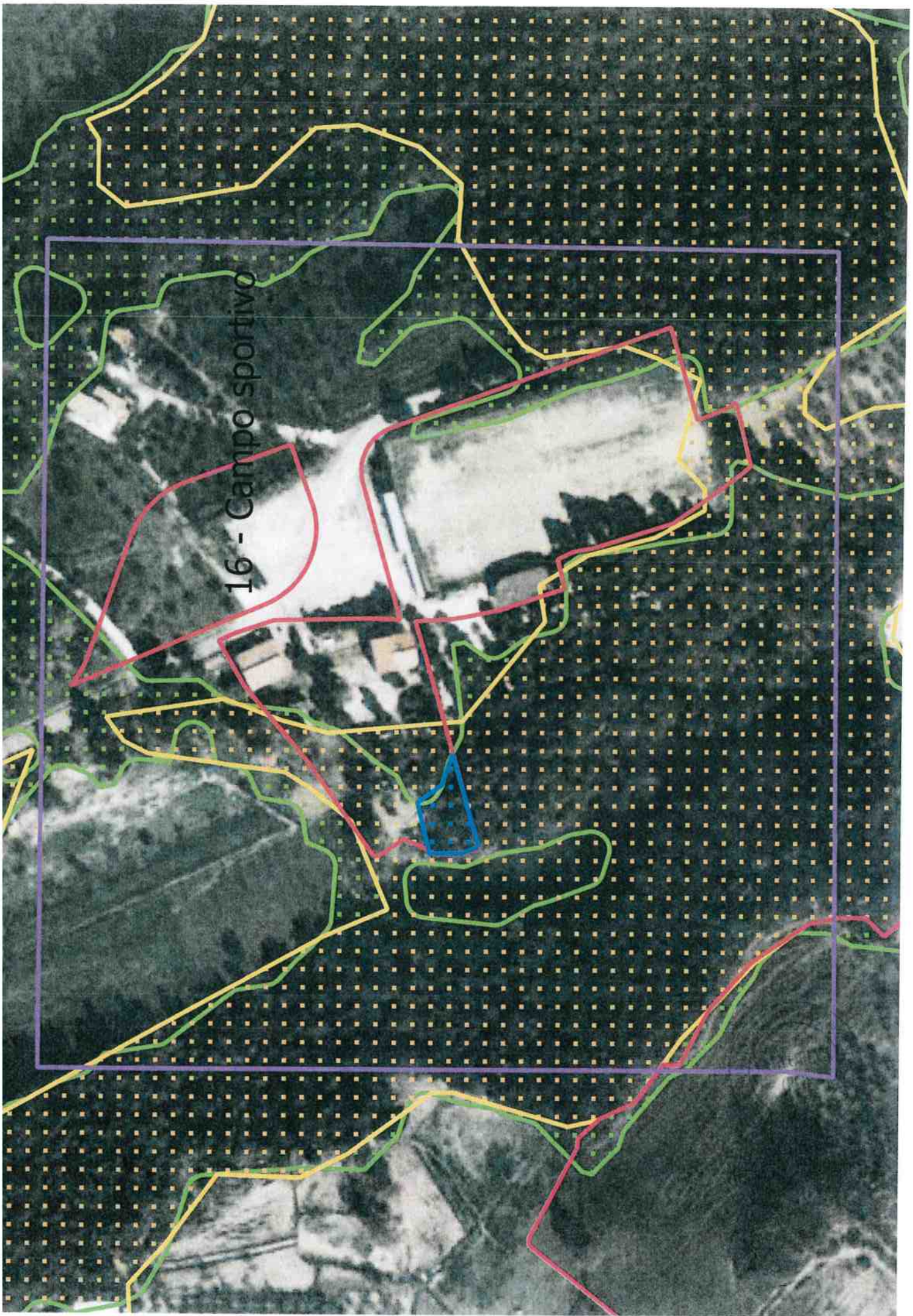


15 - Gualdo Cattaneo

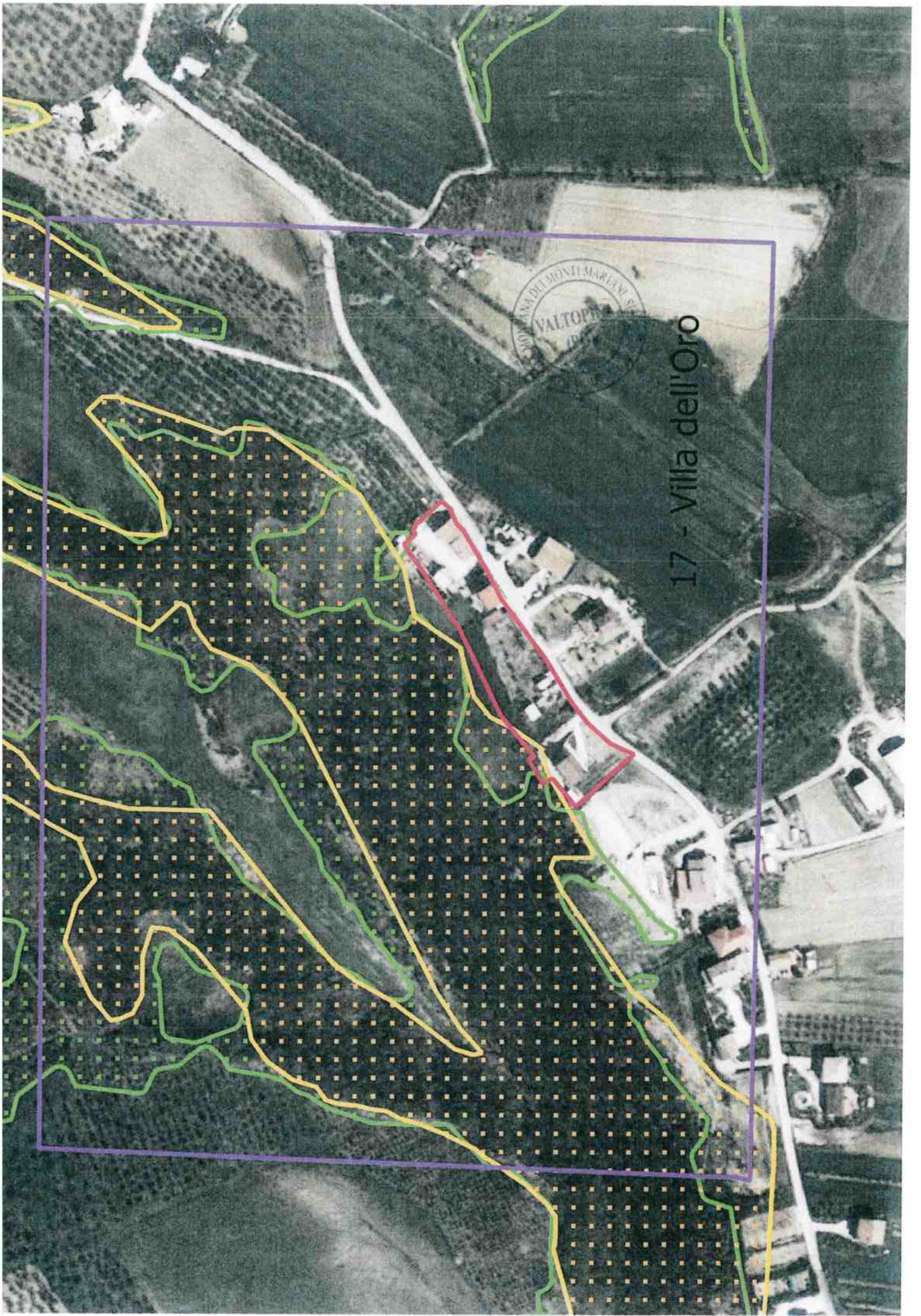




16 - Campo sportivo

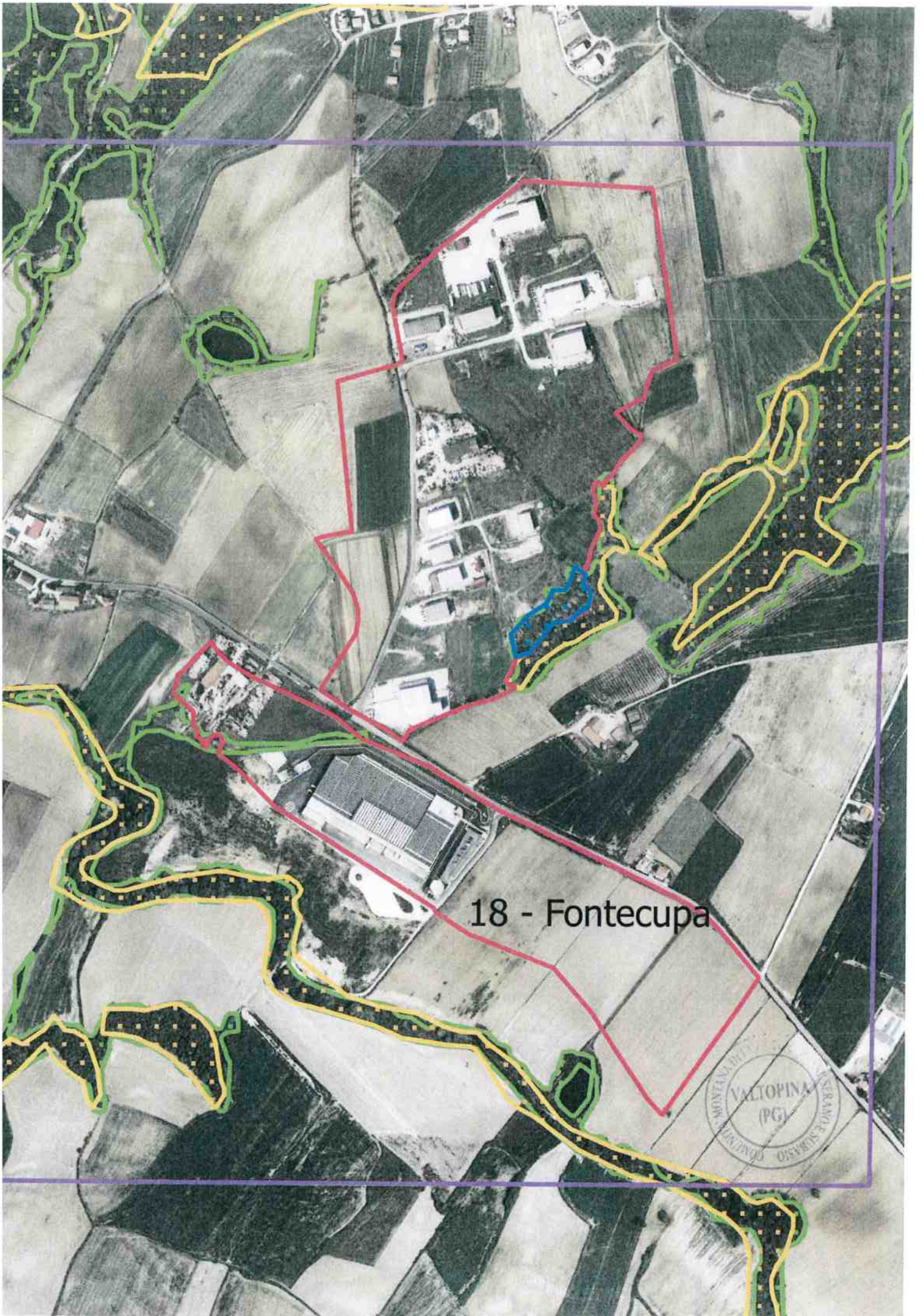






17 - Villa dell'Oro

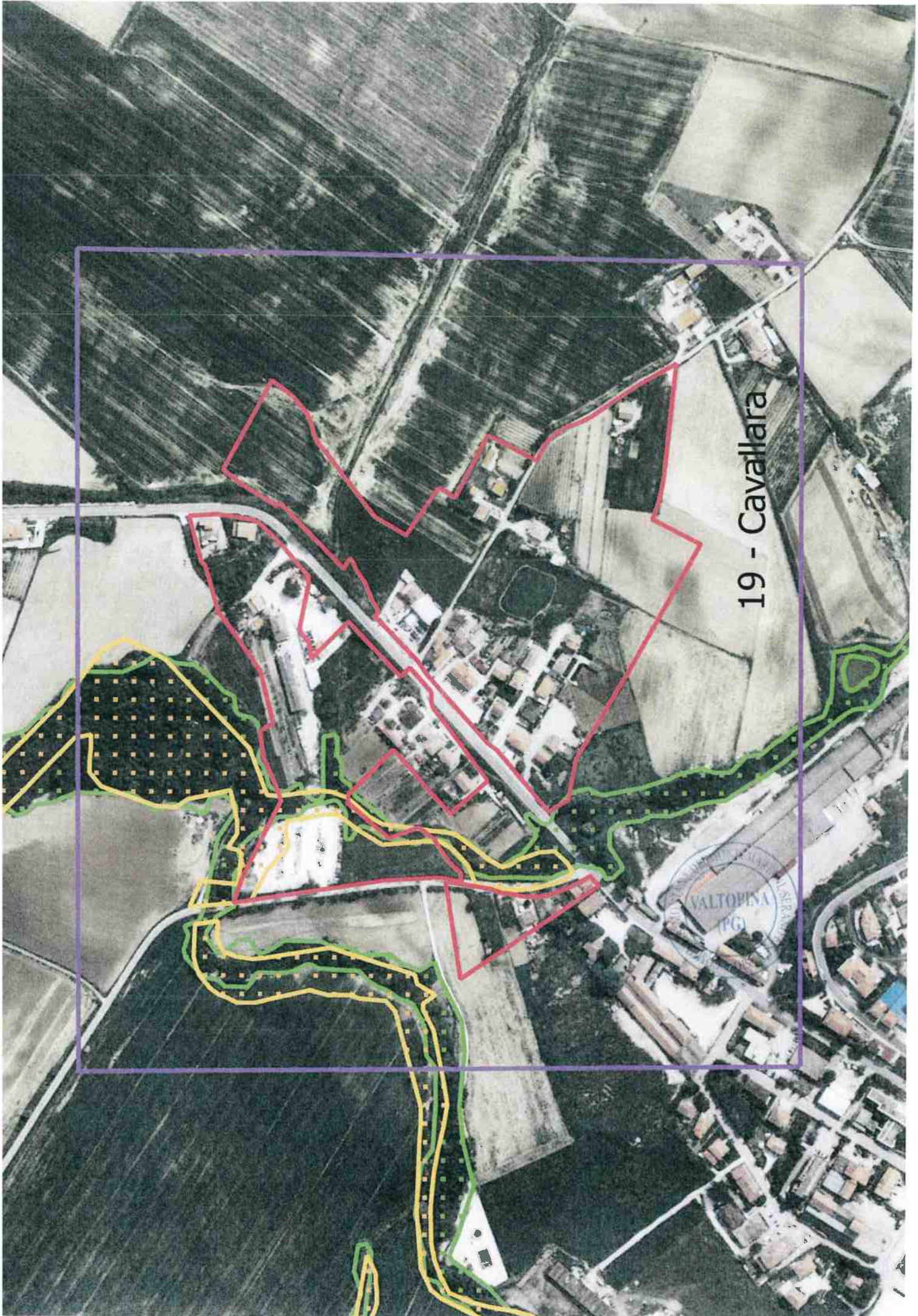




18 - Fontecupa







19 - Cavallara







300  
0 metri

OGIS 201

VALTOPINA  
(PG)  
COMUNE DI VALTOPINA (PG)

20 - Acquarossa











22 - Marcellano - Collesecco

800 metri

0

© QGIS 2014







23 - Fonte Pelata





24/1 San Terenziano Monte Pelato

CANTIERE S. TERENZIANO  
PINA





24/2 Zona nord S. Terenziano








0 30 metri

© 2014

24/3 San Terenziano centro





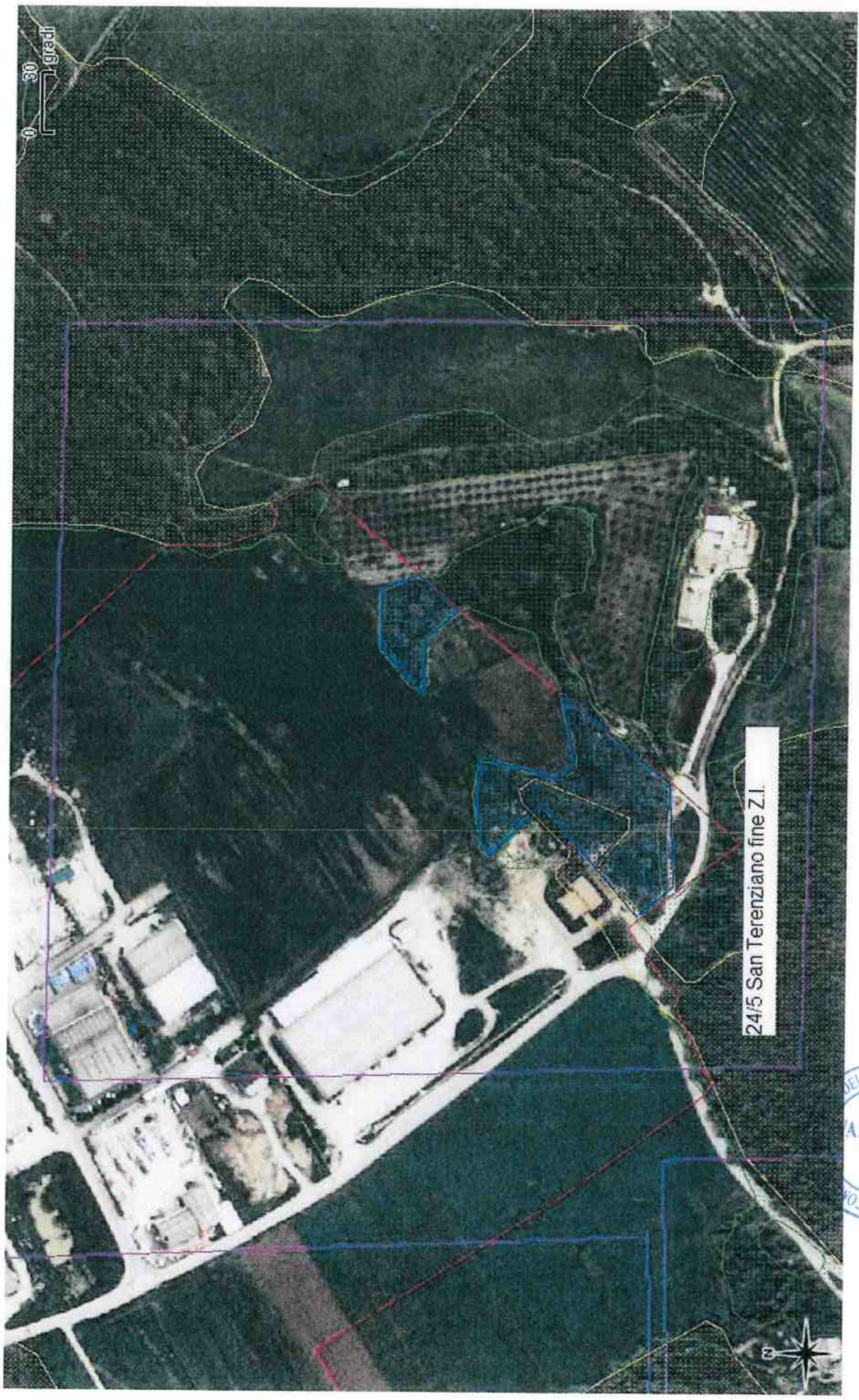


0 30 metri

24/4 San Terenziano ippodromo

OPINA  
(PG)






24/5 San Terenziano fine Z.I.







24/6 Grutti







25 - Barattano





0 30 metri  
1 gradi

OGIS 2014

26 - Torri








# Comunità Montana dei monti Martani, Serano e Subasio

(gestione commissariale ex D.P.G.R. dell'Umbria N. 3 del 14/01/2012)

Settore Agricoltura e Forestazione

00 00 0015



C.M. monti Martani Serano Subasio - CM3-01-PG

Prot. **0002730** del 20/03/2015 ore 08:53

Tit. VIII.8

Documento P - Partenza

**Spett.le Comune di Gualdo Cattaneo**

**Area Urbanistica Edilizia e Sviluppo Economico**

**Piazza Umberto I°**

**06035 Gualdo Cattaneo (PG)**

**OGGETTO:** P.R.G. del Comune di Gualdo Cattaneo. Certificazione delle aree boscate di cui alla D.G.R. 1098/2005.

In riferimento alle richieste inviate dal Comune di Gualdo Cattaneo, Vs. Protocolli n. 971, 1196 e 1516, aventi tutte quale oggetto la necessità di acquisire il parere della Comunità Montana, ai sensi della L.R. n. 28/01, per una corretta individuazione delle aree boscate ricadenti nel Comune medesimo;

considerato che tale richiesta era conseguente a specifiche note inviate da parte di singoli soggetti quali osservazioni a seguito dell'adozione del PRG di detto Comune;

rilevato che questo Ente si è attivato per le verifiche richieste, che le aree interessate ricadono fuori delle macroaree e che conseguentemente non erano state mai oggetto di verifica in passato;

conseguentemente:

si trasmette in allegato la relazione tecnica conclusiva relativa alla verifica effettuata, la cartografia in formato cartaceo ed i file shape con indicate le aree non boscate.

Distinti saluti.

Il Responsabile del Settore

Dr. Agr. Alvaro Paggi

Assisi, Bastia Umbra, Bettona, Bevagna, Campello sul Clitunno, Cannara, Castel Ritaldi, Giano dell'Umbria, Gualdo Cattaneo, Massa Martana, Montefalco, Nocera Umbra, Spello, Spoleto, Trevi, Valtopina

**P. Iva e Cod. fisc. N. 03049970548**

Sede legale e operativa Valtopina: Tel.: 0742/75191 Fax 0742/751937

Sede operativa Spoleto: tel.: 0743/2141 Fax 0743223757

[www.montimartaniseranosubasio.it](http://www.montimartaniseranosubasio.it)

e-mail: .....info@montimartaniseranosubasio.it





## Comunità Montana dei monti Martani, Serano e Subasio

(gestione commissariale ex D.P.G.R. dell'Umbria N. 3 del 14/01/2012)

Settore Agricoltura e Forestazione

### RELAZIONE DI VERIFICA

**OGGETTO:** *certificazione delle aree boscate perimetrate in difformità tra il P.R.G. comunale e il P.T.C.P.*

In data 23.02.2015, ns. prot. 1809 e successiva integrazione del 02.03.2015, ns. prot. 2087, è pervenuta a questa Comunità Montana la richiesta del Comune di Gualdo Cattaneo per la verifica puntuale di un'area boscata in loc. Saragano, individuata nel PRG comunale al Foglio 26, particelle 219, 218, 220 e 530, e localizzata esternamente alle macroaree precedentemente verificate.

Ulteriore richiesta è pervenuta in data 23.02.2015, ns. prot. 1805, relativa alla verifica puntuale di due aree boscate in loc. Pomonte ed in loc. Via del Monte, individuate nel PRG comunale rispettivamente al Foglio 10, particelle 549, 64, 81 e 127 e al Foglio 41, particelle 567 e 568 (ex 197), e localizzate esternamente alle macroaree precedentemente verificate.

La Comunità Montana, che associa anche il Comune di Gualdo Cattaneo, è titolata ad esprimersi in merito ai sensi della L.R. 28/01, del relativo regolamento applicativo e della D.G.R. n. 1098/2005, in quanto Ente a cui la Regione Umbria ha trasferito le competenze in materia forestale.

Nello specifico, ai fini della classificazione di una superficie come "bosco", debbono riscontrarsi i seguenti parametri:

1. estensione dell'appezzamento di terreno superiore a mq. 2.000;
2. larghezza dello stesso superiore a metri 20;
3. copertura arborea forestale superiore al 20%.

Ottemperando alla richiesta sopra citata, il sottoscritto P.A. Romano Filippucci in qualità di Istruttore Direttivo del Settore Agricoltura e Forestazione della Comunità Montana, unitamente al collaboratore tecnico Sig. Antonio Mariani ha proceduto ad effettuare apposito sopralluogo sulle particelle indicate.

Assisi, Bastia Umbra, Bettona, Bevagna, Campello sul Clitunno, Cannara, Castel Ritaldi, Giano dell'Umbria, Gualdo Cattaneo, Massa Martana, Montefalco, Nocera Umbra, Spello, Spoleto, Trevi, Valtopina

**P. Iva e Cod. fisc. N. 03049970548**

Sede legale e operativa Valtopina: Tel.: 0742/75191 Fax 0742/751937

Sede operativa Spoleto: tel.: 0743/2141 Fax 0743223757

[www.montimartaniseranosubasio.it](http://www.montimartaniseranosubasio.it)

e-mail: .....info@montimartaniseranosubasio.it





## Comunità Montana dei monti Martani, Serano e Subasio

(gestione commissariale ex D.P.G.R. dell'Umbria N. 3 del 14/01/2012)

Settore Agricoltura e Forestazione

Dal sopralluogo è emersa la seguente situazione:

Scheda	Località	Individuazione catastale	Parere emesso dopo la verifica della fotoarea e del sopralluogo in sito
1	Saragano	Foglio 26, particelle 218, 219, 220 e 530	Il sopralluogo in sito ha permesso di evidenziare l'assenza di copertura arborea tale da determinare la classificazione come bosco dell'area riportata in colore verde nella cartografia allegata. Tali spazi sono occupati da fabbricati, pertinenze, strade e terreni con presenza di piante che per la conformazione attuale e per il tipo di conduzione e di gestione costituiscono il giardino/parco dell'abitazione. Dal confronto con fotoaeree precedenti visionabili dal sito ufficiale della Regione dell'Umbria si evidenzia una copertura vegetale nell'area attualmente occupata da strutture (piscina) e nell'area circostante il fabbricato ed oltre la strada di accesso alla stessa abitazione. Dall'esame delle stesse fotoaeree non è possibile stabilire l'entità del grado di copertura e la tipologia (arborea e/o arbustiva)
2	Pomonte	Foglio 10, particelle 549, 64, 81 e 127	Il sopralluogo in sito ha permesso di evidenziare l'assenza di copertura arborea tale da determinare la classificazione come bosco dell'area riportata in colore verde nella cartografia allegata. Tali spazi sono occupati da fabbricati, pertinenze, strade e terreni con presenza di olivi, noci e altre piante non forestali. La parte in sx. idrografica del Fosso di Pomonte è invece occupata da copertura arborea di tipo forestale che determina la classificazione di bosco in tutta l'area riportata in rosso. Il bosco si estende a monte del muro di sostegno della scarpata che costeggia il Fosso di Pomonte
3	Via del Monte	Foglio 41, particelle 567, 568 (ex 197) e 7	Il sopralluogo in sito ha permesso di evidenziare l'assenza di copertura arborea tale da determinare la classificazione come bosco dell'area riportata in colore verde nella cartografia allegata. Tali spazi sono occupati da fabbricati, pertinenze, strade e terreni con presenza di piante non forestali. La parte riportata in colore rosso è invece occupata da copertura arborea di tipo forestale che determina la classificazione di bosco.

Assisi, Bastia Umbra, Bettona, Bevagna, Campello sul Clitunno, Cannara, Castel Ritaldi, Giano dell'Umbria, Gualdo Cattaneo, Massa Martana, Montefalco, Nocera Umbra, Spello, Spoleto, Trevi, Valtopina

**P. Iva e Cod. fisc. N. 03049970548**

Sede legale e operativa Valtopina: Tel.: 0742/75191 Fax 0742/751937

Sede operativa Spoleto: tel.: 0743/2141 Fax 0743223757

[www.montimartaniseranosubasio.it](http://www.montimartaniseranosubasio.it)

e-mail: .....info@montimartaniseranosubasio.it





## Comunità Montana dei monti Martani, Serano e Subasio

(gestione commissariale ex D.P.G.R. dell'Umbria N. 3 del 14/01/2012)

Settore Agricoltura e Forestazione

La verifica delle aree boscate effettuata sul posto e sopra descritta, è stata altresì confermata dall'esame della specifica cartografia aerea.

Per quanto sopra riportato, relativamente ad ogni singola descrizione, dovrà conseguentemente effettuarsi modifica del PRG secondo quanto indicato dalla relazione, dalla cartografia e dai file shape.

Si allega la cartografia sia in forma cartacea che su supporto informatico.

L'Istruttore Direttivo  
P.a. Romano Filippucci

Il Collaboratore Tecnico  
Sig. Antonio Mariani

Visto: Il Responsabile del Settore  
Dr. Agr. Alvaro Paggi

Assisi, Bastia Umbra, Bettona, Bevagna, Campello sul Clitunno, Cannara, Castel Ritaldi, Giano dell'Umbria,  
Gualdo Cattaneo, Massa Martana, Montefalco, Nocera Umbra, Spello, Spoleto, Trevi, Valtopina

**P. Iva e Cod. fisc. N. 03049970548**

Sede legale e operativa Valtopina: Tel.: 0742/75191 Fax 0742/751937

Sede operativa Spoleto: tel.: 0743/2141 Fax 0743223757

[www.montimartaniseranosubasio.it](http://www.montimartaniseranosubasio.it)

e-mail: .....info@montimartaniseranosubasio.it

















# Comunità Montana dei monti Martani, Serano e Subasio

(gestione commissariale ex D.P.G.R. dell'Umbria N. 3 del 14/01/2012)

Settore Agricoltura e Forestazione

Comune di  
Gualdo Cattaneo  
Prot. n. 000740-A  
Data: 25/01/2016  
Clas: 06-02

Spoletto, 12.01.2016



C.M. monti Martani Serano Subasio - CMB-01-PG  
Prot. **0000373** del 18/01/2016 ore 13:52  
Tit. VIII.8  
Documento P - Partenza

Spett.le Comune di Gualdo Cattaneo  
Area Urbanistica Edilizia e Sviluppo Economico

Piazza Umberto I°

06035 Gualdo Cattaneo (PG)

**OGGETTO:** P.R.G. del Comune di Gualdo Cattaneo. Certificazione delle aree boscate di cui alla D.G.R. 1098/2005.

In riferimento alle richieste inviate dal Comune di Gualdo Cattaneo, Vs. Protocolli n. 10677, 11311 e 11382, aventi tutte quale oggetto la necessità di acquisire il parere della Comunità Montana, ai sensi della L.R. n. 28/01, per una corretta individuazione delle aree boscate ricadenti nel Comune medesimo;

considerato che tali richiести erano conseguenti a specifiche note inviate da parte di singoli soggetti quali osservazioni a seguito dell'adozione del PRG di detto Comune;

rilevato che questo Ente si è attivato per le verifiche richieste e che due aree interessate ricadono fuori delle macroaree e che conseguentemente non erano state mai oggetto di verifica in passato, mentre una area (rif. Richiesta prot. 9561) era già stata oggetto di verifica in quanto ubicata all'interno della macroarea di San Terenziano;

conseguentemente:

si trasmette in allegato la relazione tecnica conclusiva relativa alle verifiche effettuate e la cartografia in formato cartaceo.

Distinti saluti.



Il Responsabile del Settore

Dr. Agr. Alvaro Paggi

Assisi, Bastia Umbra, Bettona, Bevagna, Campello sul Clitunno, Cannara, Castel Ritaldi, Giano dell'Umbria, Gualdo Cattaneo, Massa Martana, Montefalco, Nocera Umbra, Spello, Spoleto, Trevi, Valtopina

P. Iva e Cod. fisc. N. 03049970548

Sede legale e operativa Valtopina: Tel.: 0742/75191 Fax 0742/751937

Sede operativa Spoleto: tel.: 0743/2141 Fax 0743223757

[www.montimartaniseranosubasio.it](http://www.montimartaniseranosubasio.it)

e-mail: .....info@montimartaniseranosubasio.it





## Comunità Montana dei monti Martani, Serano e Subasio

(gestione commissariale ex D.P.G.R. dell'Umbria N. 3 del 14/01/2012)

Settore Agricoltura e Forestazione

### RELAZIONE DI VERIFICA

**OGGETTO:** *certificazione delle aree boscate perimetrare in difformità tra il P.R.G. comunale e il P.T.C.P.*

Sono pervenute a questa Comunità Montana n. tre richieste del Comune di Gualdo Cattaneo per la verifica puntuale di aree boscate in diverse località, meglio specificate nella tabella allegata.

Ogni richiesta fa riferimento a specifiche note inviate da singoli proprietari di terreni in cui, da verifiche effettuate risulta discordanza fra area boscata individuata da PRG e area boscata individuata da PTCP. Due richieste riguardano terreni ubicati fuori dalle macroaree e nello specifico sono localizzati la prima in località Il Monte, presso l'abitato di Gualdo Cattaneo e la seconda vicino all'abitato di San Terenziano. La terza richiesta riguarda una piccola porzione di terreno ubicato all'interno della macroarea di San Terenziano.

La Comunità Montana, che associa anche il Comune di Gualdo Cattaneo, è titolata ad esprimersi in merito ai sensi della L.R. 28/01, del relativo regolamento applicativo e della D.G.R. n. 1098/2005, in quanto Ente a cui la Regione Umbria ha trasferito le competenze in materia forestale.

Nello specifico, ai fini della classificazione di una superficie come "bosco", debbono riscontrarsi i seguenti parametri:

1. estensione dell'appezzamento di terreno superiore a mq. 2.000;
2. larghezza dello stesso superiore a metri 20;
3. copertura arborea forestale superiore al 20%.

Ottemperando alla richiesta sopra citata, il Responsabile del Settore Agricoltura e Forestazione della Comunità Montana, Dr. Agr. Alvaro Paggi, unitamente al P.A. Romano

Assisi, Bastia Umbra, Bettona, Bevagna, Campello sul Clitunno, Cannara, Castel Ritaldi, Giano dell'Umbria, Gualdo Cattaneo, Massa Martana, Montefalco, Nocera Umbra, Spello, Spoleto, Trevi, Valtopina

**P. Iva e Cod. fisc. N. 03049970548**

Sede legale e operativa Valtopina: Tel.: 0742/75191 Fax 0742/751937

Sede operativa Spoleto: tel.: 0743/2141 Fax 0743223757

[www.montimartaniseranosubasio.it](http://www.montimartaniseranosubasio.it)

e-mail: .....info@montimartaniseranosubasio.it





## Comunità Montana dei monti Martani, Serano e Subasio

(gestione commissariale ex D.P.G.R. dell'Umbria N. 3 del 14/01/2012)

Settore Agricoltura e Forestazione

Filippucci in qualità di Istruttore Direttivo dello stesso Settore, ha proceduto ad effettuare apposito sopralluogo sulle particelle indicate.

Dal sopralluogo è emersa la seguente situazione:

Scheda	Richiedente	Località	Individuazione catastale	Parere emesso dopo la verifica della fotoaerea e del sopralluogo in sito
1	Isidori Roberto	San Terenziano	Foglio 65, particella 1039 (macroarea)	Il sopralluogo in sito ha permesso di evidenziare l'assenza di copertura arborea tale da determinare la classificazione come bosco dell'area riportata in colore verde nella cartografia allegata alla richiesta. Pertanto si rettifica la precedente classificazione attribuita in quanto la verifica dei confini (termine in cemento posto sul terreno), ha permesso di stabilire con precisione che il limite di area boscata va ricondotto al confine particellare. Pertanto la classificazione boscata da PRG limitatamente alla particella 1039, oggetto di richiesta va esclusa. Per uniformità si ritiene corretto indicare quale limite di area boscata quello che divide la particella n. 2025 dalla n. 1043, 1039 e 1037.
2	Bartoli Valerio	Il Monte – Gualdo Cattaneo	Foglio 32, particelle 42, 44, 46, 52, 90	Il sopralluogo in sito ha permesso di evidenziare la completa rispondenza dell'area boscata così come classificata dalla perimetrazione PRG. Pertanto la perimetrazione del PTCP è da considerarsi errata e va mantenuta integralmente la perimetrazione già definita dal PRG.
3	Mattioli Remo	San Terenziano	Foglio 66, particelle 49, 50, 51, 100	Il sopralluogo in sito ha permesso di evidenziare l'assenza di copertura arborea tale da determinare la classificazione come bosco dell'area richiesta, peraltro già esclusa da tale classificazione dal PRG. Pertanto la perimetrazione del PTCP è da considerarsi errata e va mantenuta integralmente la perimetrazione già definita dal PRG.

Assisi, Bastia Umbra, Bettona, Bevagna, Campello sul Clitunno, Cannara, Castel Ritaldi, Giano dell'Umbria, Gualdo Cattaneo, Massa Martana, Montefalco, Nocera Umbra, Spello, Spoleto, Trevi, Valtopina

**P. Iva e Cod. fisc. N. 03049970548**

Sede legale e operativa Valtopina: Tel.: 0742/75191 Fax 0742/751937

Sede operativa Spoleto: tel.: 0743/2141 Fax 0743223757

[www.montimartaniseranosubasio.it](http://www.montimartaniseranosubasio.it)

e-mail: .....info@montimartaniseranosubasio.it





## Comunità Montana dei monti Martani, Serano e Subasio

(gestione commissariale ex D.P.G.R. dell'Umbria N. 3 del 14/01/2012)

Settore Agricoltura e Forestazione

La verifica delle aree boscate effettuata sul posto e sopra descritta, è stata altresì confermata dall'esame della specifica cartografia aerea.

Per quanto sopra riportato, relativamente ad ogni singola descrizione, dovrà conseguentemente effettuarsi modifica del PRG secondo quanto indicato dalla relazione e dalla cartografia.

Distinti saluti.

Il Responsabile del Settore  
Dr. Agr. Alvaro Paggi

L'Istruttore Direttivo  
P.a. Romano Filippucci



Assisi, Bastia Umbra, Bettona, Bevagna, Campello sul Clitunno, Cannara, Castel Ritaldi, Giano dell'Umbria, Gualdo Cattaneo, Massa Martana, Montefalco, Nocera Umbra, Spello, Spoleto, Trevi, Valtopina

**P. Iva e Cod. fisc. N. 03049970548**

Sede legale e operativa Valtopina: Tel.: 0742/75191 Fax 0742/751937

Sede operativa Spoleto: tel.: 0743/2141 Fax 0743223757

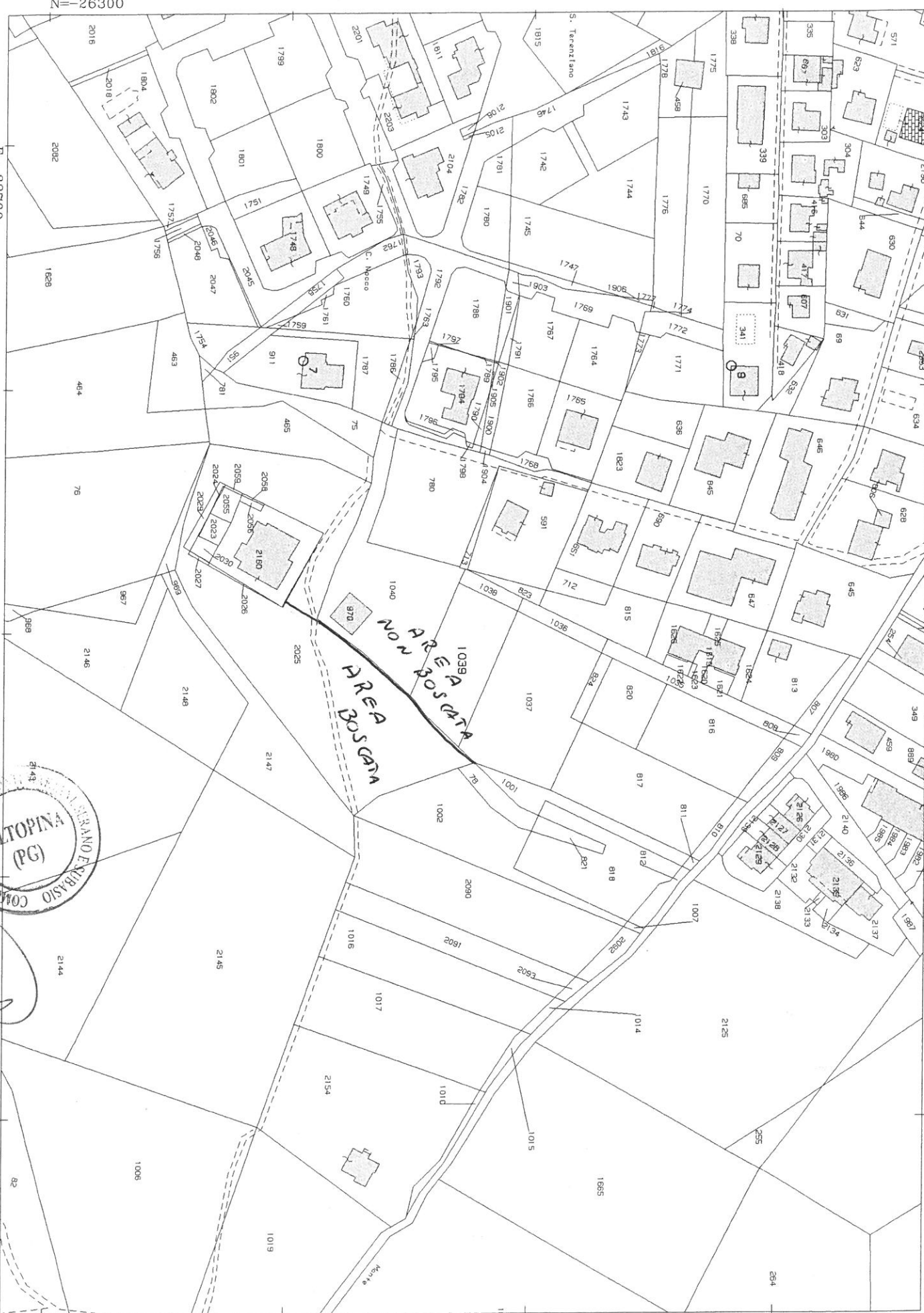
[www.montimartaniseranosubasio.it](http://www.montimartaniseranosubasio.it)

e-mail: .....info@montimartaniseranosubasio.it



N=26300

E=-33700



I Particella: 1039





# Comunità Montana dei monti Martani, Serano e Subasio

(gestione commissariale ex D.P.G.R. dell'Umbria N. 3 del 14/01/2012)

Settore Agricoltura e Forestazione

Comune di  
Gualdo Cattaneo  
Prot. n. 0001732-A  
Data: 23/02/2016  
Clas: 06-02

Spoletto, 22.02.2016



C.M. monti Martani Serano Subasio - CMB-01-PG

Prot. **0001546** del 22/02/2016 ore 16:49

Tit. VIII.1

Documento P - Partenza

Spett.le Comune di Gualdo Cattaneo

Area Urbanistica Edilizia e Sviluppo Economico

Piazza Umberto I°

06035 Gualdo Cattaneo (PG)

**OGGETTO:** P.R.G. del Comune di Gualdo Cattaneo. Certificazione delle aree boscate di cui alla D.G.R. 1098/2005.

In riferimento alla richiesta inviata dal Comune di Gualdo Cattaneo, Vs. Protocollo n. 1293, avente quale oggetto la richiesta di certificazione delle aree boscate ai sensi della DGR 1098/2005, tramite parere della Comunità Montana, ai sensi della L.R. n. 28/01;

considerato che tale richiesta era conseguente a specifica nota inviata da parte di singolo soggetto (Sig. Bazzucchi Agostino), quale osservazione a seguito dell'adozione del PRG di detto Comune;

rilevato che questo Ente si è attivato per le verifiche richieste e che l'area ricade fuori delle macroaree e che conseguentemente non era mai stata oggetto di verifica in passato;

conseguentemente:

si trasmette in allegato la relazione tecnica conclusiva relativa alla verifica effettuata e la cartografia in formato cartaceo.

Distinti saluti.

Il Responsabile del Settore

Dr. Agr. Alvaro Paggi

Assisi, Bastia Umbra, Bettona, Bevagna, Campello sul Clitunno, Cannara, Castel Ritaldi, Giano dell'Umbria, Gualdo Cattaneo, Massa Martana, Montefalco, Nocera Umbra, Spello, Spoletto, Trevi, Valtopina

**P. Iva e Cod. fisc. N. 03049970548**

Sede legale e operativa Valtopina: Tel.: 0742/75191 Fax 0742/751937

Sede operativa Spoletto: tel.: 0743/2141 Fax 0743223757

[www.montimartaniseranosubasio.it](http://www.montimartaniseranosubasio.it)

e-mail: .....info@montimartaniseranosubasio.it





## Comunità Montana dei monti Martani, Serano e Subasio

(gestione commissariale ex D.P.G.R. dell'Umbria N. 3 del 14/01/2012)

Settore Agricoltura e Forestazione

### RELAZIONE DI VERIFICA

**OGGETTO:** *certificazione delle aree boscate perimetrare in difformità tra il P.R.G. comunale e il P.T.C.P.*

E' pervenuta a questa Comunità Montana n. una richiesta del Comune di Gualdo Cattaneo per la verifica puntuale di aree boscate in loc. Pomonte, su terreno di proprietà del Sig. Bazzucchi Agostino.

La richiesta fa riferimento a specifica nota inviata dallo stesso proprietario del terreno in cui, da verifiche effettuate risulta discordanza fra area boscata individuata da PRG e area boscata individuata da PTCP.

La Comunità Montana, che associa anche il Comune di Gualdo Cattaneo, è titolata ad esprimersi in merito ai sensi della L.R. 28/01, del relativo regolamento applicativo e della D.G.R. n. 1098/2005, in quanto Ente a cui la Regione Umbria ha trasferito le competenze in materia forestale.

Nello specifico, ai fini della classificazione di una superficie come "bosco", debbono riscontrarsi i seguenti parametri:

1. estensione dell'appezzamento di terreno superiore a mq. 2.000;
2. larghezza dello stesso superiore a metri 20;
3. copertura arborea forestale superiore al 20%.

Ottemperando alla richiesta sopra citata, il P.A. Romano Filippucci in qualità di Istruttore Direttivo del Settore Agricoltura e Forestazione ha proceduto ad effettuare apposito sopralluogo sulle particelle indicate.

Dal sopralluogo è emersa la seguente situazione:

Assisi, Bastia Umbra, Bettona, Bevagna, Campello sul Clitunno, Cannara, Castel Ritaldi, Giano dell'Umbria, Gualdo Cattaneo, Massa Martana, Montefalco, Nocera Umbra, Spello, Spoleto, Trevi, Valtopina

**P. Iva e Cod. fisc. N. 03049970548**

Sede legale e operativa Valtopina: Tel.: 0742/75191 Fax 0742/751937

Sede operativa Spoleto: tel.: 0743/2141 Fax 0743223757

[www.montimartaniseranosubasio.it](http://www.montimartaniseranosubasio.it)

e-mail: .....info@montimartaniseranosubasio.it





## Comunità Montana dei monti Martani, Serano e Subasio

(gestione commissariale ex D.P.G.R. dell'Umbria N. 3 del 14/01/2012)

Settore Agricoltura e Forestazione

Scheda	Richiedente	Località	Individuazione catastale	Parere emesso dopo la verifica della fotoaerea e del sopralluogo in sito
1	Bazzucchi Agostino	Pomonte	Foglio 10, particella 604	Il sopralluogo in sito ha permesso di evidenziare l'assenza di copertura arborea tale da determinare la classificazione come bosco dell'area riportata in colore rosso nella cartografia allegata alla richiesta. Una piccola porzione della particella interessata dalla richiesta è invece occupata da essenze arboree, derivanti dall'espansione del bosco limitrofo e pertanto sussistono le condizioni per definire quella porzione come area boscata. Tale area è riportata in colore verde. Le classificazioni attribuite alla particella in oggetto sia dal PRG che dal PTCP pertanto sono da ritenersi errate e da modificare come da planimetria allegata.

La verifica delle aree boscate effettuata sul posto e sopra descritta, è stata altresì confermata dall'esame della specifica cartografia aerea.

Per quanto sopra riportato dovrà conseguentemente effettuarsi modifica del PRG secondo quanto indicato dalla relazione e dalla cartografia.

Distinti saluti.

L'Istruttore Direttivo  
P.a. Romano Filippucci

Visto: Il Responsabile del Settore  
Dr. Agr. Alvaro Paggi

Assisi, Bastia Umbra, Bettona, Bevagna, Campello sul Clitunno, Cannara, Castel Ritaldi, Giano dell'Umbria, Gualdo Cattaneo, Massa Martana, Montefalco, Nocera Umbra, Spello, Spoleto, Trevi, Valtopina

**P. Iva e Cod. fisc. N. 03049970548**


Sede legale e operativa Valtopina: Tel.: 0742/75191 Fax 0742/751937

Sede operativa Spoleto: tel.: 0743/2141 Fax 0743223757

[www.montimartaniseranosubasio.it](http://www.montimartaniseranosubasio.it)

e-mail: .....info@montimartaniseranosubasio.it









# Comunità Montana dei monti Martani, Serano e Subasio

(gestione commissariale ex D.P.G.R. dell'Umbria N. 3 del 14/01/2012)

Settore Agricoltura e Forestazione

Spoletto, 21.03.2016

**Spett.le Comune di Gualdo Cattaneo**

**Area Urbanistica Edilizia e Sviluppo Economico**

**Piazza Umberto I°**

**06035 Gualdo Cattaneo (PG)**



C.M. monti Martani Serano Subasio - CMB-01-PG

Prot. **0002583** del 21/03/2016 ore 15:32

Tit. VIII.22

Documento P - Partenza

**Comune di  
Gualdo Cattaneo**  
Prot. n. **0002839-A**  
Data: **22/03/2016**  
Clas: **06-09**

**OGGETTO:** P.R.G. del Comune di Gualdo Cattaneo. Certificazione delle aree boscate di cui alla D.G.R. 1098/2005.

In riferimento alle richieste inviate dal Comune di Gualdo Cattaneo, Vs. Protocolli n. 1777 e 1778, aventi quale oggetto la richiesta di certificazione delle aree boscate ai sensi della DGR 1098/2005, tramite parere della Comunità Montana, ai sensi della L.R. n. 28/01;

considerato che le richieste erano conseguenti a specifiche note inviate da parte dei Sig. Pecciarelli Paolo e Napolitano Antonio, quali osservazioni a seguito dell'adozione del PRG di detto Comune;

rilevato che questo Ente si è attivato per le verifiche richieste e che le aree ricadono fuori delle macroaree e che conseguentemente non erano mai state oggetto di verifica in passato;

conseguentemente:

si trasmette in allegato la relazione tecnica conclusiva relativa alla verifiche effettuate e la cartografia in formato cartaceo.

Distinti saluti.



Il Responsabile del Settore

Dr. Agr. Alvaro Paggi

Assisi, Bastia Umbra, Bettona, Bevagna, Campello sul Clitunno, Cannara, Castel Ritaldi, Giano dell'Umbria, Gualdo Cattaneo, Massa Martana, Montefalco, Nocera Umbra, Spello, Spoleto, Trevi, Valtopina

**P. Iva e Cod. fisc. N. 03049970548**

Sede legale e operativa Valtopina: Tel.: 0742/75191 Fax 0742/751937

Sede operativa Spoleto: tel.: 0743/2141 Fax 0743223757

[www.montimartaniseranosubasio.it](http://www.montimartaniseranosubasio.it)

e-mail: .....info@montimartaniseranosubasio.it





## Comunità Montana dei monti Martani, Serano e Subasio

(gestione commissariale ex D.P.G.R. dell'Umbria N. 3 del 14/01/2012)

Settore Agricoltura e Forestazione

### RELAZIONE DI VERIFICA

**OGGETTO:** *certificazione delle aree boscate perimetrare in difformità tra il P.R.G. comunale e il P.T.C.P.*

Sono pervenute a questa Comunità Montana n. due richieste del Comune di Gualdo Cattaneo per la verifica puntuale di aree boscate in loc. Pomonte, su terreno di proprietà del Sig. Pecciarelli Paolo ed in loc. Saragano su terreno di proprietà del Sig. Napolitano Antonio.

La richiesta fa riferimento a specifiche note inviate dagli stessi proprietari dei terreni in cui, da verifiche effettuate risulta discordanza fra area boscata individuata da PRG e area boscata individuata da PTCP.

La Comunità Montana, che associa anche il Comune di Gualdo Cattaneo, è titolata ad esprimersi in merito ai sensi della L.R. 28/01, del relativo regolamento applicativo e della D.G.R. n. 1098/2005, in quanto Ente a cui la Regione Umbria ha trasferito le competenze in materia forestale.

Nello specifico, ai fini della classificazione di una superficie come "bosco", debbono riscontrarsi i seguenti parametri:

1. estensione dell'appezzamento di terreno superiore a mq. 2.000;
2. larghezza dello stesso superiore a metri 20;
3. copertura arborea forestale superiore al 20%.

Ottemperando alla richiesta sopra citata, il P.A. Romano Filippucci in qualità di Istruttore Direttivo del Settore Agricoltura e Forestazione ha proceduto ad effettuare apposito sopralluogo sulle particelle indicate.

Dal sopralluogo è emersa la seguente situazione:

Assisi, Bastia Umbra, Bettona, Bevagna, Campello sul Clitunno, Cannara, Castel Ritaldi, Giano dell'Umbria, Gualdo Cattaneo, Massa Martana, Montefalco, Nocera Umbra, Spello, Spoleto, Trevi, Valtopina

**P. Iva e Cod. fisc. N. 03049970548**

Sede legale e operativa Valtopina: Tel.: 0742/75191 Fax 0742/751937

Sede operativa Spoleto: tel.: 0743/2141 Fax 0743223757

[www.montimartaniseranosubasio.it](http://www.montimartaniseranosubasio.it)

e-mail: .....info@montimartaniseranosubasio.it





## Comunità Montana dei monti Martani, Serano e Subasio

(gestione commissariale ex D.P.G.R. dell'Umbria N. 3 del 14/01/2012)

Settore Agricoltura e Forestazione

Scheda	Richiedente	Località	Individuazione catastale	Parere emesso dopo la verifica della fotoaerea e del sopralluogo in sito
1	Pecciarelli Paolo	Pomonte	Foglio 9, particelle 120, 314, 121, 153 e area limitrofa	Il sopralluogo in sito ha permesso di evidenziare l'assenza di copertura arborea tale da determinare la classificazione come bosco dell'area riportata in colore rosso nella cartografia che si allega. Infatti la porzione di terreno in sx idrografica del piccolo fossato e in sx. del laghetto esistente è occupata da vegetazione ripariale costituita prevalentemente da pioppi che non costituiscono copertura forestale. Le classificazioni attribuite alla particella in oggetto sia dal PRG che dal PTCP pertanto sono da ritenersi errate e da modificare come da planimetria allegata.
2	Napolitano Antonio	Saragano	Foglio 44, particelle 556, 593, 592 e area limitrofa	Il sopralluogo in sito ha permesso di evidenziare l'assenza di copertura arborea tale da determinare la classificazione come bosco dell'area riportata in colore rosso nella cartografia che si allega. Infatti l'area oggetto di richiesta di verifica è una scarpata, staccata fisicamente dal bosco e separata da esso da una strada. La porzione di terreno superiore alla scarpata è occupata da un oliveto. Le classificazioni attribuite alla particella in oggetto sia dal PRG che dal PTCP pertanto sono da ritenersi errate e da modificare come da planimetria allegata.

Assisi, Bastia Umbra, Bettona, Bevagna, Campello sul Clitunno, Cannara, Castel Ritaldi, Giano dell'Umbria, Gualdo Cattaneo, Massa Martana, Montefalco, Nocera Umbra, Spello, Spoleto, Trevi, Valtopina

**P. Iva e Cod. fisc. N. 03049970548**

Sede legale e operativa Valtopina: Tel.: 0742/75191 Fax 0742/751937

Sede operativa Spoleto: tel.: 0743/2141 Fax 0743223757

[www.montimartaniseranosubasio.it](http://www.montimartaniseranosubasio.it)

e-mail: .....info@montimartaniseranosubasio.it





## Comunità Montana dei monti Martani, Serano e Subasio

(gestione commissariale ex D.P.G.R. dell'Umbria N. 3 del 14/01/2012)

Settore Agricoltura e Forestazione

La verifica delle aree boscate effettuata sul posto e sopra descritta, è stata altresì confermata dall'esame della specifica cartografia aerea.

Per quanto sopra riportato dovrà conseguentemente effettuarsi modifica del PRG secondo quanto indicato dalla relazione e dalla cartografia.

Distinti saluti.

L'Istruttore Direttivo  
P.a. Romano Filippucci

Visto: Il Responsabile del Settore  
Dr. Agr. Alvaro Paggi



Assisi, Bastia Umbra, Bettona, Bevagna, Campello sul Clitunno, Cannara, Castel Ritaldi, Giano dell'Umbria, Gualdo Cattaneo, Massa Martana, Montefalco, Nocera Umbra, Spello, Spoleto, Trevi, Valtopina

**P. Iva e Cod. fisc. N. 03049970548**

Sede legale e operativa Valtopina: Tel.: 0742/75191 Fax 0742/751937

Sede operativa Spoleto: tel.: 0743/2141 Fax 0743223757

[www.montimartaniseranosubasio.it](http://www.montimartaniseranosubasio.it)

e-mail: .....info@montimartaniseranosubasio.it



NAPOLITANO

AREA NON BOSCATTA





PECCIARELLI

AREA NON BOSCATÀ





Comune di  
Gualdo Cattaneo  
Prot. n. 0002860-A  
Data:23/03/2016  
Clas:06-09



**Comunità Montana dei monti Martani, Serano e Subasio**  
(gestione commissariale ex D.P.G.R. dell'Umbria N. 3 del 14/01/2012)  
Settore Agricoltura e Forestazione

Spoleto, 22.03.2016



C.M. monti Martani Serano Subasio - CMB-01-PG  
Prot. **0002618** del 22/03/2016 ore 12:07  
Tit. VIII.1  
Documento P - Partenza

Spett.le Comune di Gualdo Cattaneo  
Area Urbanistica Edilizia e Sviluppo Economico  
Piazza Umberto I°  
06035 Gualdo Cattaneo (PG)

**OGGETTO:** P.R.G. del Comune di Gualdo Cattaneo. Certificazione delle aree boscate di cui alla D.G.R. 1098/2005. Specifiche.

In riferimento alle ns. nota, prot. 2583 del 21.03.2016, si specifica che la individuazione di aree non boscate, così definita a seguito di apposito sopralluogo nelle proprietà dei Sigg. Pecciareli Paolo e Napolitano Antonio, si intende rispetto alla classificazione effettuate dal PRG.

La delimitazione a cui si fa riferimento per la corretta individuazione delle aree boscate è infatti quella del PRG che risulta essere aderente alla reale situazione a differenza della delimitazione del PTCP che, nelle situazioni in esame non corrisponde alla realtà.

Quindi si ritiene corretta l'attribuzione di area boscata definita dal PRG, con l'eliminazione delle due aree evidenziate in colore rosso nella cartografia già inviata che risultano essere **non boscate**.





# Comunità Montana dei monti Martani, Serano e Subasio

(gestione commissariale ex D.P.G.R. dell'Umbria N. 3 del 14/01/2012)

Settore Agricoltura e Forestazione

Spoletto, 12.04.2016

**Spett.le Comune di Gualdo Cattaneo**

**Assessorato Urbanistica Edilizia e Sviluppo Economico**

**Piazza Umberto I°**

**06035 Gualdo Cattaneo (PG)**



C.M. monti Martani Serano Subasio - CMB-01-PG  
Prot. **0003237** del 13/04/2016 ore 10:15  
Tit. VIII.22  
Documento P - Partenza

**Comune di  
Gualdo Cattaneo  
Prot. n. 0003817-A  
Data:19/04/2016  
Clas:06-02**

**OGGETTO:** P.R.G. del Comune di Gualdo Cattaneo. Certificazione delle aree boscate di cui alla D.G.R. 1098/2005.

In riferimento alla richiesta inviata dal Comune di Gualdo Cattaneo, Vs. Protocollo n. 2866, avente quale oggetto la richiesta di certificazione delle aree boscate ai sensi della DGR 1098/2005, tramite parere della Comunità Montana, ai sensi della L.R. n. 28/01;

considerato che la richiesta era conseguente a specifica nota inviata da parte del Sig. Annibali Fabio, quale osservazione a seguito dell'adozione del PRG di detto Comune;

rilevato che questo Ente si è attivato per le verifiche richieste e che le aree ricadono fuori delle macroaree e che conseguentemente non erano mai state oggetto di verifica in passato;

conseguentemente:

si trasmette in allegato la relazione tecnica conclusiva relativa alla verifiche effettuate e la cartografia in formato cartaceo.

Distinti saluti.

Il Responsabile del Settore

Dr. Agr. Alvaro Paggi

Assisi, Bastia Umbra, Bettona, Bevagna, Campello sul Clitunno, Cannara, Castel Ritaldi, Giano dell'Umbria, Gualdo Cattaneo, Massa Martana, Montefalco, Nocera Umbra, Spello, Spoletto, Trevi, Valtopina

**P. Iva e Cod. fisc. N. 03049970548**

Sede legale e operativa Valtopina: Tel.: 0742/75191 Fax 0742/751937

Sede operativa Spoletto: tel.: 0743/2141 Fax 0743223757

[www.montimartaniseranosubasio.it](http://www.montimartaniseranosubasio.it)

e-mail: .....info@montimartaniseranosubasio.it





## Comunità Montana dei monti Martani, Serano e Subasio

(gestione commissariale ex D.P.G.R. dell'Umbria N. 3 del 14/01/2012)

Settore Agricoltura e Forestazione

### RELAZIONE DI VERIFICA

**OGGETTO:** *certificazione delle aree boscate perimetrate in difformità tra il P.R.G. comunale e il P.T.C.P.*

E' pervenuta a questa Comunità Montana n. una richiesta del Comune di Gualdo Cattaneo per la verifica puntuale di aree boscate in loc. Pomonte, su terreno di proprietà del Sig. Annibali Fabio.

La richiesta fa riferimento a specifica nota inviata dallo stesso proprietario dei terreni in cui, da verifiche effettuate risulta discordanza fra area boscata individuata da PRG e area boscata individuata da PTCP.

La Comunità Montana, che associa anche il Comune di Gualdo Cattaneo, è titolata ad esprimersi in merito ai sensi della L.R. 28/01, del relativo regolamento applicativo e della D.G.R. n. 1098/2005, in quanto Ente a cui la Regione Umbria ha trasferito le competenze in materia forestale.

Nello specifico, ai fini della classificazione di una superficie come "bosco", debbono riscontrarsi i seguenti parametri:

1. estensione dell'appezzamento di terreno superiore a mq. 2.000;
2. larghezza dello stesso superiore a metri 20;
3. copertura arborea forestale superiore al 20%.

Ottemperando alla richiesta sopra citata, il P.A. Romano Filippucci in qualità di Istruttore Direttivo del Settore Agricoltura e Forestazione ha proceduto ad effettuare apposito sopralluogo sulle particelle indicate.

Dal sopralluogo è emersa la seguente situazione:

Assisi, Bastia Umbra, Bettona, Bevagna, Campello sul Clitunno, Cannara, Castel Ritaldi, Giano dell'Umbria, Gualdo Cattaneo, Massa Martana, Montefalco, Nocera Umbra, Spello, Spoleto, Trevi, Valtopina

**P. Iva e Cod. fisc. N. 03049970548**

Sede legale e operativa Valtopina: Tel.: 0742/75191 Fax 0742/751937

Sede operativa Spoleto: tel.: 0743/2141 Fax 0743223757

[www.montimartaniseranosubasio.it](http://www.montimartaniseranosubasio.it)

e-mail: .....info@montimartaniseranosubasio.it





## Comunità Montana dei monti Martani, Serano e Subasio

(gestione commissariale ex D.P.G.R. dell'Umbria N. 3 del 14/01/2012)

Settore Agricoltura e Forestazione

Scheda	Richiedente	Località	Individuazione catastale	Parere emesso dopo la verifica della fotoaerea e del sopralluogo in sito
1	Annibaldi Fabio	Pomonte	Foglio 12, particella 456, 502 e area limitrofa	Il sopralluogo in sito ha permesso di evidenziare l'assenza di copertura arborea tale da determinare la classificazione come bosco dell'area riportata in colore rosso nella cartografia che si allega. Infatti la porzione di terreno individuata è occupata da piante di pioppo ed arbusti separati dal contesto boschivo circostante. copertura forestale. Pertanto si ritiene corretta la classificazione attribuita all'area in esame dal PRG, con l'unica eccezione dell'area individuata in colore rosso che non è area boscata.

La verifica delle aree boscate effettuata sul posto e sopra descritta, è stata altresì confermata dall'esame della specifica cartografia aerea.

Per quanto sopra riportato dovrà conseguentemente effettuarsi modifica del PRG secondo quanto indicato dalla relazione e dalla cartografia.

Distinti saluti.

L'Istruttore Direttivo  
P.a. Romano Filippucci

Visto: Il Responsabile del Settore  
Dr. Agr. Alvaro Paggi

Assisi, Bastia Umbra, Bettona, Bevagna, Campello sul Clitunno, Cannara, Castel Ritaldi, Giano dell'Umbria, Gualdo Cattaneo, Massa Martana, Montefalco, Nocera Umbra, Spello, Spoleto, Trevi, Valtopina

**P. Iva e Cod. fisc. N. 03049970548**

Sede legale e operativa Valtopina: Tel.: 0742/75191 Fax 0742/751937

Sede operativa Spoleto: tel.: 0743/2141 Fax 0743223757

[www.montimartaniseranosubasio.it](http://www.montimartaniseranosubasio.it)

e-mail: .....info@montimartaniseranosubasio.it





area non boscata

annibali fabio





# Comunità Montana dei monti Martani, Serano e Subasio

(gestione commissariale ex D.P.G.R. dell'Umbria N. 3 del 14/01/2012)

Settore Agricoltura e Forestazione

Comune di  
Gualdo Cattaneo  
Prot. n. 0004164-A  
Data: 02/05/2016  
Clas: 06-02

Spoletto, 18.04.2016



C.M. monti Martani Serano Subasio - CMB-01-PG  
Prot. **0003392** del 18/04/2016 ore 13:15  
Tit. VIII.22  
Documento P - Partenza

Spett.le Comune di Gualdo Cattaneo  
Area Urbanistica Edilizia e Sviluppo Economico  
Piazza Umberto I°  
06035 Gualdo Cattaneo (PG)

**OGGETTO:** P.R.G. del Comune di Gualdo Cattaneo. Certificazione delle aree boscate di cui alla D.G.R. 1098/2005.

In riferimento alla richiesta inviata dal Comune di Gualdo Cattaneo, Vs. Protocollo n. 2865, avente quale oggetto la richiesta di certificazione delle aree boscate ai sensi della DGR 1098/2005, tramite parere della Comunità Montana, ai sensi della L.R. n. 28/01;

considerato che la richiesta era conseguente a specifica nota inviata da parte del Sig. Michelsanti Roberto, quale osservazione a seguito dell'adozione del PRG di detto Comune;

rilevato che questo Ente si è attivato per le verifiche richieste e che le aree ricadono fuori delle macroaree e che conseguentemente non erano mai state oggetto di verifica in passato;

conseguentemente:

si trasmette in allegato la relazione tecnica conclusiva relativa alla verifiche effettuate e la cartografia in formato cartaceo.

Distinti saluti.



Il Responsabile del Settore

Dr. Agr. Adriano Paggi

Assisi, Bastia Umbra, Bettona, Bevagna, Campello sul Clitunno, Cannara, Castel Ritaldi, Giano dell'Umbria, Gualdo Cattaneo, Massa Martana, Montefalco, Nocera Umbra, Spello, Spoletto, Trevi, Valtopina

**P. Iva e Cod. fisc. N. 03049970548**

Sede legale e operativa Valtopina: Tel.: 0742/75191 Fax 0742/751937

Sede operativa Spoletto: tel.: 0743/2141 Fax 0743223757

[www.montimartaniseranosubasio.it](http://www.montimartaniseranosubasio.it)

e-mail: .....info@montimartaniseranosubasio.it





# Comunità Montana dei monti Martani, Serano e Subasio

(gestione commissariale ex D.P.G.R. dell'Umbria N. 3 del 14/01/2012)

Settore Agricoltura e Forestazione

## RELAZIONE DI VERIFICA

**OGGETTO:** *certificazione delle aree boscate perimetrate in difformità tra il P.R.G. comunale e il P.T.C.P.*

E' pervenuta a questa Comunità Montana n. una richiesta del Comune di Gualdo Cattaneo per la verifica puntuale di aree boscate in loc. "Il Monte", su terreno di proprietà del Sig. Michelsanti Roberto.

La richiesta fa riferimento a specifica nota inviata dallo stesso proprietario dei terreni in cui, da verifiche effettuate risulta discordanza fra area boscata individuata da PRG e area boscata individuata da PTCP.

La Comunità Montana, che associa anche il Comune di Gualdo Cattaneo, è titolata ad esprimersi in merito ai sensi della L.R. 28/01, del relativo regolamento applicativo e della D.G.R. n. 1098/2005, in quanto Ente a cui la Regione Umbria ha trasferito le competenze in materia forestale.

Nello specifico, ai fini della classificazione di una superficie come "bosco", debbono riscontrarsi i seguenti parametri:

1. estensione dell'appezzamento di terreno superiore a mq. 2.000;
2. larghezza dello stesso superiore a metri 20;
3. copertura arborea forestale superiore al 20%.

Ottemperando alla richiesta sopra citata, il P.A. Romano Filippucci in qualità di Istruttore Direttivo del Settore Agricoltura e Forestazione ha proceduto ad effettuare apposito sopralluogo sulle particelle indicate.

Dal sopralluogo è emersa la seguente situazione:

Assisi, Bastia Umbra, Bettona, Bevagna, Campello sul Clitunno, Cannara, Castel Ritaldi, Giano dell'Umbria, Gualdo Cattaneo, Massa Martana, Montefalco, Nocera Umbra, Spello, Spoleto, Trevi, Valtopina

**P. Iva e Cod. fisc. N. 03049970548**

Sede legale e operativa Valtopina: Tel.: 0742/75191 Fax 0742/751937

Sede operativa Spoleto: tel.: 0743/2141 Fax 0743223757

[www.montimartaniseraanosubasio.it](http://www.montimartaniseraanosubasio.it)

e-mail: .....info@montimartaniseraanosubasio.it





## Comunità Montana dei monti Martani, Serano e Subasio

(gestione commissariale ex D.P.G.R. dell'Umbria N. 3 del 14/01/2012)

Settore Agricoltura e Forestazione

Scheda	Richiedente	Località	Individuazione catastale	Parere emesso dopo la verifica della fotoaerea e del sopralluogo in sito
1	Michelsanti Roberto	Il Monte	Foglio 33, particelle 106, 107 e foglio 34 particella 69	<p>Il sopralluogo in sito ha permesso di evidenziare l'assenza di copertura arborea tale da determinare la classificazione come bosco dell'area riportata in colore rosso nella cartografia che si allega.</p> <p>Infatti la porzione di terreno individuata è occupata da arbusti quali rovo, ginestre e alcuni olivi ancora ben visibili. Sono presenti anche elementi arborei che non raggiungono un grado di copertura tale da far classificare l'area come boscata. Il terreno è pertanto individuabile come arbusteto ed in evoluzione verso il bosco. La restante parte del terreno, individuata come bosco dal PRG e non individuata come bosco dal PTCP è invece da considerarsi bosco in quanto ricorrono tutte le condizioni previste dalla normativa vigente per classificare l'area in tale modo.</p> <p>Pertanto si ritiene corretta la classificazione attribuita all'area in esame dal PRG, con l'unica eccezione delle aree individuate in colore rosso che non sono aree boscate.</p>

La verifica delle aree boscate effettuata sul posto e sopra descritta, è stata altresì confermata dall'esame della specifica cartografia aerea.

Per quanto sopra riportato dovrà conseguentemente effettuarsi modifica del PRG secondo quanto indicato dalla relazione e dalla cartografia.

Distinti saluti.



L'Istruttore Direttivo  
P.a. Romano Filippucci

Visto: Il Responsabile del Settore  
Dr. Agr. Alvaro Paggi

Assisi, Bastia Umbra, Bettona, Bevagna, Campello sul Clitunno, Cannara, Castel Ritaldi, Giano dell'Umbria, Gualdo Cattaneo, Massa Martana, Montefalco, Nocera Umbra, Spello, Spoleto, Trevi, Valtopina

**P. Iva e Cod. fisc. N. 03049970548**

Sede legale e operativa Valtopina: Tel.: 0742/75191 Fax 0742/751937

Sede operativa Spoleto: tel.: 0743/2141 Fax 0743223757

[www.montimartaniseranosubasio.it](http://www.montimartaniseranosubasio.it)

e-mail: .....info@montimartaniseranosubasio.it



area non boscata







C.M. monti Martani Serano Subasio - CMB-01-PG

Prot. **0004377** del 20/05/2016 ore 10:22  
Tit. VIII.22

Documento P - Partenza



## Montana dei monti Martani, Serano e Subasio

(Commissariale ex D.P.G.R. dell'Umbria N. 3 del 14/01/2012)

Settore Agricoltura e Forestazione

Spoleto, 20.05.2016

**Comune di  
Gualdo Cattaneo**  
Prot. n. 0004969-A  
Data: 27/05/2016  
Clas: 06-02

**Spett.le Comune di Gualdo Cattaneo**  
**Area Urbanistica Edilizia e Sviluppo Economico**

**Piazza Umberto I°**  
**06035 Gualdo Cattaneo (PG)**

**OGGETTO:** P.R.G. del Comune di Gualdo Cattaneo. Certificazione delle aree boscate di cui alla D.G.R. 1098/2005.

In riferimento alla richiesta inviata dal Comune di Gualdo Cattaneo, Vs. Protocollo n. 4048, avente quale oggetto la richiesta di certificazione delle aree boscate ai sensi della DGR 1098/2005, tramite parere della Comunità Montana, ai sensi della L.R. n. 28/01;

considerato che la richiesta era conseguente a specifica nota inviata da parte delle Sig.re Felici Piera e Felici Stefania, quale osservazione a seguito dell'adozione del PRG di detto Comune;

rilevato che questo Ente si è attivato per le verifiche richieste e che le aree ricadono fuori delle macroaree e che conseguentemente non erano mai state oggetto di verifica in passato;

conseguentemente:

si trasmette in allegato la relazione tecnica conclusiva relativa alla verifiche effettuate e la cartografia in formato cartaceo.

Distinti saluti.

Il Responsabile del Settore

Dr. Agr. Alvaro Paggi

Assisi, Bastia Umbra, Bettona, Bevagna, Campello sul Clitunno, Cannara, Castel Ritaldi, Giano dell'Umbria, Gualdo Cattaneo, Massa Martana, Montefalco, Nocera Umbra, Spello, Spoleto, Trevi, Valtopina

**P. Iva e Cod. fisc. N. 03049970548**

Sede legale e operativa Valtopina: Tel.: 0742/75191 Fax 0742/751937

Sede operativa Spoleto: tel.: 0743/2141 Fax 0743223757

[www.montimartaniseranosubasio.it](http://www.montimartaniseranosubasio.it)

e-mail: .....info@montimartaniseranosubasio.it





# Comunità Montana dei monti Martani, Serano e Subasio

(gestione commissariale ex D.P.G.R. dell'Umbria N. 3 del 14/01/2012)

Settore Agricoltura e Forestazione

## RELAZIONE DI VERIFICA

**OGGETTO:** *certificazione delle aree boscate perimetrare in difformità tra il P.R.G. comunale e il P.T.C.P.*

E' pervenuta a questa Comunità Montana n. una richiesta del Comune di Gualdo Cattaneo per la verifica puntuale di aree boscate in Fraz. San Terenziano, su terreno di proprietà delle Sig.re Felici Piera e Felici Stefania.

La richiesta fa riferimento a specifica nota inviata dalle stesse proprietarie dei terreni in cui, da verifiche effettuate risulta discordanza fra area boscata individuata da PRG e area boscata individuata da PTCP.

La Comunità Montana, che associa anche il Comune di Gualdo Cattaneo, è titolata ad esprimersi in merito ai sensi della L.R. 28/01, del relativo regolamento applicativo e della D.G.R. n. 1098/2005, in quanto Ente a cui la Regione Umbria ha trasferito le competenze in materia forestale.

Nello specifico, ai fini della classificazione di una superficie come "bosco", debbono riscontrarsi i seguenti parametri:

1. estensione dell'appezzamento di terreno superiore a mq. 2.000;
2. larghezza dello stesso superiore a metri 20;
3. copertura arborea forestale superiore al 20%.

Ottemperando alla richiesta sopra citata, il P.A. Romano Filippucci in qualità di Istruttore Direttivo del Settore Agricoltura e Forestazione ha proceduto ad effettuare apposito sopralluogo sulle particelle indicate.

Dal sopralluogo è emersa la seguente situazione:

Assisi, Bastia Umbra, Bettona, Bevagna, Campello sul Clitunno, Cannara, Castel Ritaldi, Giano dell'Umbria, Gualdo Cattaneo, Massa Martana, Montefalco, Nocera Umbra, Spello, Spoleto, Trevi, Valtopina

**P. Iva e Cod. fisc. N. 03049970548**

Sede legale e operativa Valtopina: Tel.: 0742/75191 Fax 0742/751937

Sede operativa Spoleto: tel.: 0743/2141 Fax 0743223757

[www.montimartaniseranosubasio.it](http://www.montimartaniseranosubasio.it)

e-mail: .....info@montimartaniseranosubasio.it





## Comunità Montana dei monti Martani, Serano e Subasio

(gestione commissariale ex D.P.G.R. dell'Umbria N. 3 del 14/01/2012)

Settore Agricoltura e Forestazione

Scheda	Richiedente	Località	Individuazione catastale	Parere emesso dopo la verifica della fotoaerea e del sopralluogo in sito
1	Felici Piera e Felici Stefania	San Terenziano	Foglio 65 particelle 8, 494, 497 e 498 (soppressa )	Il sopralluogo in sito ha permesso di evidenziare l'assenza di copertura arborea tale da determinare la classificazione come bosco dell'area riportata in colore verde nella cartografia che si allega. Infatti la porzione di terreno oggetto di richiesta ed individuata è occupata da oliveto ed elementi arborei (roverelle) in filare o gruppo che non raggiungono un grado di copertura ed una superficie tale da far classificare l'area come boscata. Nell'area è posizionato anche un annesso. In considerazione che il terreno in questione è individuato parzialmente come bosco sia dal PRG che dal PTCP, dovrà effettuarsi apposita modifica alla cartografia escludendo per intero le particelle interessate dalla classificazione di bosco.

La verifica delle aree boscate effettuata sul posto e sopra descritta, è stata altresì confermata dall'esame della specifica cartografia aerea.

Per quanto sopra riportato dovrà conseguentemente effettuarsi modifica del PRG e del PTCP secondo quanto indicato dalla relazione escludendo dalla classificazione di bosco tutte le particelle interessate.

Distinti saluti.

L'Istruttore Direttivo  
P.a. Romano Filippucci

Visto: Il Responsabile del Settore  
Dr. Agr. Alvaro Paggi

Assisi, Bastia Umbra, Bettona, Bevagna, Campello sul Clitunno, Cannara, Castel Ritaldi, Giano dell'Umbria, Gualdo Cattaneo, Massa Martana, Montefalco, Nocera Umbra, Spello, Spoleto, Trevi, Valtopina

**P. Iva e Cod. fisc. N. 03049970548**

Sede legale e operativa Valtopina: Tel.: 0742/75191 Fax 0742/751937

Sede operativa Spoleto: tel.: 0743/2141 Fax 0743223757

[www.montimartaniseranosubasio.it](http://www.montimartaniseranosubasio.it)

e-mail: .....info@montimartaniseranosubasio.it









# Comunità Montana dei monti Martani, Serano e Subasio

(gestione commissariale ex D.P.G.R. dell'Umbria N. 3 del 14/01/2012)

Settore Agricoltura e Forestazione

Spoletto, 09.06.2016

**Spett.le Comune di Gualdo Cattaneo**

**Area Urbanistica Edilizia e Sviluppo Economico**

**Piazza Umberto I°**

**06035 Gualdo Cattaneo (PG)**

**Comune di  
Gualdo Cattaneo  
Prot. n. 0005468-A  
Data: 14/06/2016  
Clas: 06-02**

**OGGETTO:** P.R.G. del Comune di Gualdo Cattaneo. Certificazione delle aree boscate di cui alla D.G.R. 1098/2005.

In riferimento alla richiesta inviata dal Comune di Gualdo Cattaneo, Vs. Protocollo n. 2866, avente quale oggetto la richiesta di certificazione delle aree boscate ai sensi della DGR 1098/2005, tramite parere della Comunità Montana, ai sensi della L.R. n. 28/01;

considerato che la richiesta era conseguente a specifica nota inviata da parte del Sig. Annibali Gismondo, quale osservazione a seguito dell'adozione del PRG di detto Comune;

rilevato che questo Ente si è attivato per le verifiche richieste e che le aree ricadono fuori delle macroaree e che conseguentemente non erano mai state oggetto di verifica in passato;

conseguentemente:

si trasmette in allegato la relazione tecnica conclusiva relativa alla verifiche effettuate e la cartografia in formato cartaceo.

Distinti saluti.

Il Responsabile del Settore

Dr. Agr. Alvaro Paggi



C.M. monti Martani Serano Subasio - CMB-01-PG

Prot. **0004936** del 13/06/2016 ore 09:36

Tit. VIII.22

Documento P - Partenza

Assisi, Bastia Umbra, Bettona, Bevagna, Campello sul Clitunno, Cannara, Castel Ritaldi, Giano dell'Umbria, Gualdo Cattaneo, Massa Martana, Montefalco, Nocera Umbra, Spello, Spoleto, Trevi, Valtopina

**P. Iva e Cod. fisc. N. 03049970548**

Sede legale e operativa Valtopina: Tel.: 0742/75191 Fax 0742/751937

Sede operativa Spoleto: tel.: 0743/2141 Fax 0743223757

[www.montimartaniseranosubasio.it](http://www.montimartaniseranosubasio.it)

e-mail: .....info@montimartaniseranosubasio.it





# Comunità Montana dei monti Martani, Serano e Subasio

(gestione commissariale ex D.P.G.R. dell'Umbria N. 3 del 14/01/2012)

Settore Agricoltura e Forestazione

## RELAZIONE DI VERIFICA

**OGGETTO:** *certificazione delle aree boscate perimetrare in difformità tra il P.R.G. comunale e il P.T.C.P.*

E' pervenuta a questa Comunità Montana n. una richiesta del Comune di Gualdo Cattaneo per la verifica puntuale di aree boscate in loc. Pomonte, su terreno di proprietà del Sig. Annibali Gismondo.

La richiesta fa riferimento a specifica nota inviata dallo stesso proprietario dei terreni in cui, da verifiche effettuate risulta discordanza fra area boscata individuata da PRG e area boscata individuata da PTCP.

La Comunità Montana, che associa anche il Comune di Gualdo Cattaneo, è titolata ad esprimersi in merito ai sensi della L.R. 28/01, del relativo regolamento applicativo e della D.G.R. n. 1098/2005, in quanto Ente a cui la Regione Umbria ha trasferito le competenze in materia forestale.

Nello specifico, ai fini della classificazione di una superficie come "bosco", debbono riscontrarsi i seguenti parametri:

1. estensione dell'appezzamento di terreno superiore a mq. 2.000;
2. larghezza dello stesso superiore a metri 20;
3. copertura arborea forestale superiore al 20%.

Ottemperando alla richiesta sopra citata, il P.A. Romano Filippucci in qualità di Istruttore Direttivo del Settore Agricoltura e Forestazione ha proceduto ad effettuare apposito sopralluogo sulle particelle indicate.

Dal sopralluogo è emersa la seguente situazione:

Assisi, Bastia Umbra, Bettona, Bevagna, Campello sul Clitunno, Cannara, Castel Ritaldi, Giano dell'Umbria, Gualdo Cattaneo, Massa Martana, Montefalco, Nocera Umbra, Spello, Spoleto, Trevi, Valtopina

**P. Iva e Cod. fisc. N. 03049970548**

Sede legale e operativa Valtopina: Tel.: 0742/75191 Fax 0742/751937

Sede operativa Spoleto: tel.: 0743/2141 Fax 0743223757

[www.montimartaniseranosubasio.it](http://www.montimartaniseranosubasio.it)

e-mail: .....info@montimartaniseranosubasio.it





## Comunità Montana dei monti Martani, Serano e Subasio

(gestione commissariale ex D.P.G.R. dell'Umbria N. 3 del 14/01/2012)

Settore Agricoltura e Forestazione

Scheda	Richiedente	Località	Individuazione catastale	Parere emesso dopo la verifica della fotoaerea e del sopralluogo in sito
1	Annibali Gismondo	Pomonte	Foglio 9, particella 640 e area limitrofa	Il sopralluogo in sito ha permesso di evidenziare l'assenza di copertura arborea tale da determinare la classificazione come bosco dell'area circostante l'abitazione, così come individuata nella planimetria allegata alla richiesta. Infatti la porzione di terreno individuata è occupata da un piazzale e da una strada di accesso alla abitazione. Pertanto si ritiene corretta la classificazione attribuita all'area in esame dal PRG, mentre risulta errata la classificazione attribuita dal PTCP che individua tale area come bosco.

La verifica delle aree boscate effettuata sul posto e sopra descritta, è stata altresì confermata dall'esame della specifica cartografia aerea.

Per quanto sopra riportato dovrà conseguentemente effettuarsi modifica del PRG secondo quanto indicato dalla relazione e dalla cartografia.

Distinti saluti.

L'Istruttore Direttivo  
P.a. Romano Filippucci

Visto: Il Responsabile del Settore  
Dr. Agr. Alvaro Paggi

Assisi, Bastia Umbra, Bettona, Bevagna, Campello sul Clitunno, Cannara, Castel Ritaldi, Giano dell'Umbria, Gualdo Cattaneo, Massa Martana, Montefalco, Nocera Umbra, Spello, Spoleto, Trevi, Valtopina

**P. Iva e Cod. fisc. N. 03049970548**

Sede legale e operativa Valtopina: Tel.: 0742/75191 Fax 0742/751937

Sede operativa Spoleto: tel.: 0743/2141 Fax 0743223757

[www.montimartaniseranosubasio.it](http://www.montimartaniseranosubasio.it)

e-mail: .....info@montimartaniseranosubasio.it





# Comunità Montana dei monti Martani, Serano e Subasio

(gestione commissariale ex D.P.G.R. dell'Umbria N. 3 del 14/01/2012)

Settore Agricoltura e Forestazione

Spoletto, 03.05.2017

**Spett.le Comune di Gualdo Cattaneo**

**Area Urbanistica Edilizia e Sviluppo Economico**

**Piazza Umberto I°**

**06035 Gualdo Cattaneo (PG)**

**Comune di  
Gualdo Cattaneo  
Prot. n. 0004224-A  
Data: 11/05/2017  
Clas: 06-02**

**OGGETTO:** P.R.G. del Comune di Gualdo Cattaneo. Certificazione delle aree boscate di cui alla D.G.R. 1098/2005.

In riferimento alla richiesta inviata dal Comune di Gualdo Cattaneo, Ns. Protocollo n. 2751 del 05/04/2017, avente quale oggetto la necessità di acquisire il parere della Comunità Montana, ai sensi della L.R. n. 28/01, per una corretta individuazione delle aree boscate ricadenti nel Comune medesimo;

considerato che tale richiesta è conseguente ad una certificazione già prodotta nel 2014 per la quale si chiede il riesame;

rilevato che questo Ente si è attivato per la verifica richiesta e che la stessa ricade nella macroarea denominata Fontecupa;

conseguentemente:

si trasmette in allegato la relazione tecnica conclusiva relativa alla verifica effettuata e la cartografia in formato cartaceo.

Distinti saluti.



C.M. monti Martani Serano Subasio - CMB-01-PG

Prot. **0003522** del 05/05/2017 ore 08:45

Tit. VIII.22

Documento P - Registro: Partenza

Il Responsabile del Settore

Dr. Agr. Alvaro Paggi

Assisi, Bastia Umbra, Bettona, Bevagna, Campello sul Clitunno, Cannara, Castel Ritaldi, Giano dell'Umbria, Gualdo Cattaneo, Massa Martana, Montefalco, Nocera Umbra, Spello, Spoletto, Trevi, Valtopina

**P. Iva e Cod. fisc. N. 03049970548**

Sede legale e operativa Valtopina: Tel.: 0742/75191 Fax 0742/751937

Sede operativa Spoletto: tel.: 0743/2141 Fax 0743223757

[www.montimartaniseranosubasio.it](http://www.montimartaniseranosubasio.it)

e-mail: .....info@montimartaniseranosubasio.it





# Comunità Montana dei monti Martani, Serano e Subasio

(gestione commissariale ex D.P.G.R. dell'Umbria N. 3 del 14/01/2012)

Settore Agricoltura e Forestazione

## RELAZIONE DI VERIFICA

**OGGETTO:** *certificazione delle aree boscate perimetrate in difformità tra il P.R.G. comunale e il P.T.C.P.*

E' pervenuta a questa Comunità Montana la richiesta del Comune di Gualdo Cattaneo per la verifica puntuale di area boscata in località Fontecupa, all'interno di una macroarea.

La Comunità Montana, che associa anche il Comune di Gualdo Cattaneo, è titolata ad esprimersi in merito ai sensi della L.R. 28/01, del relativo regolamento applicativo e della D.G.R. n. 1098/2005, in quanto Ente a cui la Regione Umbria ha trasferito le competenze in materia forestale.

Nello specifico, ai fini della classificazione di una superficie come "bosco", debbono riscontrarsi i seguenti parametri:

*AK* estensione dell'appezzamento di terreno superiore a mq. 2.000;

*OK* larghezza dello stesso superiore a metri 20;

*IK* copertura arborea forestale superiore al 20%.

Ottemperando alla richiesta sopra citata, il Responsabile del Settore Agricoltura e Forestazione della Comunità Montana, Dr. Agr. Alvaro Paggi, unitamente al P.A. Romano Filippucci in qualità di Istruttore Direttivo dello stesso Settore, ha proceduto ad effettuare apposito sopralluogo sulle particelle indicate.

Dal sopralluogo è emersa la seguente situazione:

Assisi, Bastia Umbra, Bettona, Bevagna, Campello sul Clitunno, Cannara, Castel Ritaldi, Giano dell'Umbria, Gualdo Cattaneo, Massa Martana, Montefalco, Nocera Umbra, Spello, Spoleto, Trevi, Valtopina

**P. Iva e Cod. fisc. N. 03049970548**

Sede legale e operativa Valtopina: Tel.: 0742/75191 Fax 0742/751937

Sede operativa Spoleto: tel.: 0743/2141 Fax 0743223757

[www.montimartaniseranosubasio.it](http://www.montimartaniseranosubasio.it)

e-mail: .....info@montimartaniseranosubasio.it





## Comunità Montana dei monti Martani, Serano e Subasio

(gestione commissariale ex D.P.G.R. dell'Umbria N. 3 del 14/01/2012)

Settore Agricoltura e Forestazione

Scheda	Richiedente	Località	Parere emesso dopo la verifica della fotoaerea e del sopralluogo in sito
1	Comune di Gualdo Cattaneo	Fontecupa	Il sopralluogo effettuato nel 2014 aveva individuato all'interno della macroarea una piccola area boscata, cartografata in colore blu, ubicata a valle dei capannoni artigianali. Il sopralluogo effettuato in data odierna è consistito in un rilievo visivo maggiormente puntuale dello stato dei luoghi che ha permesso di delimitare l'area boscata con maggior precisione. Sostanzialmente si riconosce la presenza di bosco all'interno della macroarea con le delimitazioni riportate nella cartografia che si allega. E' stato unicamente riportata una nuova delimitazione che arretra di qualche metro rispetto a quella precedentemente individuata. Tale variazione consegue alla verifica di assenza di copertura arborea nel tratto eliminato dalla classificazione di bosco, in quanto nella stessa area si riscontra unicamente la presenza di arbusti. L'area classificata quale bosco è riportata in colore rosso nella cartografia allegata.

La verifica delle aree boscate effettuata sul posto e sopra descritta, è stata altresì confermata dall'esame della specifica cartografia aerea.

Per quanto sopra riportato, relativamente ad ogni singola descrizione, dovrà conseguentemente effettuarsi modifica del PRG secondo quanto indicato dalla relazione e dalla cartografia.

Distinti saluti.

Il Responsabile del Settore  
Dr. Agr. Alvaro Paggi

L'Istruttore Direttivo  
P.a. Romano Filippucci

Assisi, Bastia Umbra, Bettona, Bevagna, Campello sul Clitunno, Cannara, Castel Ritaldi, Giano dell'Umbria, Gualdo Cattaneo, Massa Martana, Montefalco, Nocera Umbra, Spello, Spoleto, Trevi, Valtopina

**P. Iva e Cod. fisc. N. 03049970548**

Sede legale e operativa Valtopina: Tel.: 0742/75191 Fax 0742/751937

Sede operativa Spoleto: tel.: 0743/2141 Fax 0743223757

[www.montimartaniseranosubasio.it](http://www.montimartaniseranosubasio.it)

e-mail: .....info@montimartaniseranosubasio.it



area boscata maggio 2017 in colore rosso







# Comunità Montana dei monti Martani, Serano e Subasio

(gestione commissariale ex D.P.G.R. dell'Umbria N. 3 del 14/01/2012)

Settore Agricoltura e Forestazione

Spoletto, 14.06.2017

Spett.le Comune di Gualdo Cattaneo

Area Urbanistica Edilizia e Sviluppo Economico

Piazza Umberto I°

06035 Gualdo Cattaneo (PG)

Comune di  
Gualdo Cattaneo  
Prot. n. 0005647-A  
Data: 22/06/2017  
Clas: 06-02

**OGGETTO:** P.R.G. del Comune di Gualdo Cattaneo. Certificazione delle aree boscate di cui alla D.G.R. 1098/2005.

In riferimento alla richieste inviata dal Comune di Gualdo Cattaneo, Ns. Protocollo n. 4274 del 031/05/2017, avente quale oggetto la necessità di acquisire il parere della Comunità Montana, ai sensi della L.R. n. 28/01, per una corretta individuazione delle aree boscate ricadenti nel Comune medesimo;

rilevato che questo Ente si è attivato per la verifica richiesta e che la stessa ricade al di fuori delle macroaree già verificate;

conseguentemente:

si trasmette in allegato la relazione tecnica conclusiva relativa alla verifica effettuata.

Distinti saluti.

Il Responsabile del Settore

Dr. Agr. Alvaro Paggi



C.M. monti Martani Serano Subasio - CMB-01-PG

Prot. **0004564** del 14/06/2017 ore 11:54

Tit. VIII.1

Documento P - Partenza

Assisi, Bastia Umbra, Bettona, Bevagna, Campello sul Clitunno, Cannara, Castel Ritaldi, Giano dell'Umbria, Gualdo Cattaneo, Massa Martana, Montefalco, Nocera Umbra, Spello, Spoletto, Trevi, Valtopina

P. Iva e Cod. fisc. N. 03049970548

Sede legale e operativa Valtopina: Tel.: 0742/75191 Fax 0742/751937

Sede operativa Spoletto: tel.: 0743/2141 Fax 0743223757

[www.montimartaniseranosubasio.it](http://www.montimartaniseranosubasio.it)

e-mail: .....info@montimartaniseranosubasio.it





## Comunità Montana dei monti Martani, Serano e Subasio

(gestione commissariale ex D.P.G.R. dell'Umbria N. 3 del 14/01/2012)

Settore Agricoltura e Forestazione

### RELAZIONE DI VERIFICA

**OGGETTO:** *certificazione delle aree boscate perimetrate in difformità tra il P.R.G. comunale e il P.T.C.P.*

E' pervenuta a questa Comunità Montana la richiesta del Comune di Gualdo Cattaneo per la verifica puntuale di area boscata in località Via del Monte.

La Comunità Montana, che associa anche il Comune di Gualdo Cattaneo, è titolata ad esprimersi in merito ai sensi della L.R. 28/01, del relativo regolamento applicativo e della D.G.R. n. 1098/2005, in quanto Ente a cui la Regione Umbria ha trasferito le competenze in materia forestale.

Nello specifico, ai fini della classificazione di una superficie come "bosco", debbono riscontrarsi i seguenti parametri:

*NK* estensione dell'appezzamento di terreno superiore a mq. 2.000;

*CK* larghezza dello stesso superiore a metri 20;

*IK* copertura arborea forestale superiore al 20%.

Ottemperando alla richiesta sopra citata, il P.A. Romano Filippucci in qualità di Istruttore Direttivo del Settore Agricoltura e Forestazione, unitamente al collaboratore Sig. Antonio Mariani, hanno proceduto ad effettuare apposito sopralluogo sulle particelle indicate.

Dal sopralluogo è emersa la seguente situazione:

Assisi, Bastia Umbra, Bettona, Bevagna, Campello sul Clitunno, Cannara, Castel Ritaldi, Giano dell'Umbria, Gualdo Cattaneo, Massa Martana, Montefalco, Nocera Umbra, Spello, Spoleto, Trevi, Valtopina

**P. Iva e Cod. fisc. N. 03049970548**

Sede legale e operativa Valtopina: Tel.: 0742/75191 Fax 0742/751937

Sede operativa Spoleto: tel.: 0743/2141 Fax 0743223757

[www.montimartaniserasubasio.it](http://www.montimartaniserasubasio.it)

e-mail: .....info@montimartaniserasubasio.it





## Comunità Montana dei monti Martani, Serano e Subasio

(gestione commissariale ex D.P.G.R. dell'Umbria N. 3 del 14/01/2012)

Settore Agricoltura e Forestazione

Scheda	Richiedente	Località	Parere emesso dopo la verifica della fotoaerea e del sopralluogo in sito
1	Comune di Gualdo Cattaneo	Via del Monte	La richiesta avanzata al Comune di Gualdo Cattaneo dalla sig.ra Latini Alice, proprietaria di un immobile con area pertinenziale nel Comune di Gualdo Cattaneo, mira a verificare la perimetrazione corretta dell'area boscata nella particella 65 del foglio 32, come da planimetria allegata. In tale particella attualmente il PRG ed il PTCP individuano, in maniera diversa, la presenza di area boscata. Il sopralluogo effettuato in sito ha permesso di individuare l'assenza di bosco all'interno della area pertinenziale alla casa, pertanto, come indicato nella cartografia allegata dalla richiedente si esclude la presenza di area boscata all'interno della particella 65 del foglio 32.

La verifica delle aree boscate effettuata sul posto e sopra descritta, è stata altresì confermata dall'esame della specifica cartografia aerea.

Per quanto sopra riportato, dovrà conseguentemente effettuarsi modifica del PRG secondo quanto indicato dalla relazione.

Distinti saluti.

L'Istruttore Direttivo  
P.a. Romano Filippucci

Il Collaboratore  
Sig. Antonio Mariani

Assisi, Bastia Umbra, Bettona, Bevagna, Campello sul Clitunno, Cannara, Castel Ritaldi, Giano dell'Umbria, Gualdo Cattaneo, Massa Martana, Montefalco, Nocera Umbra, Spello, Spoleto, Trevi, Valtopina

**P. Iva e Cod. fisc. N. 03049970548**

Sede legale e operativa Valtopina: Tel.: 0742/75191 Fax 0742/751937

Sede operativa Spoleto: tel.: 0743/2141 Fax 0743223757

[www.montimartaniseranosubasio.it](http://www.montimartaniseranosubasio.it)

e-mail: .....info@montimartaniseranosubasio.it





## Comunità Montana dei monti Martani, Serano e Subasio

(gestione commissariale ex D.P.G.R. dell'Umbria N. 3 del 14/01/2012)

Settore Agricoltura e Forestazione

Spoleto, 09.04.2018

Spett.le Comune di Gualdo Cattaneo

Area Urbanistica, Edilizia e Sviluppo Economico

Piazza Umberto I°

06035 Gualdo Cattaneo (PG)

Comune di  
Gualdo Cattaneo  
Prot. n. 0003387-A  
Data: 12/04/2018  
Clas: 06-02

**OGGETTO:** P.R.G. del Comune di Gualdo Cattaneo. Certificazione delle aree boscate di cui alla D.G.R. 1098/2005.

In riferimento alla richiesta inviata dal Comune di Gualdo Cattaneo, Ns. Protocollo n. 3703 del 26/03/2018, avente per oggetto la richiesta di acquisizione del parere della Comunità Montana, ai sensi della L.R. n. 28/01, finalizzato ad una corretta individuazione delle aree boscate ricadenti nel Comune medesimo; rilevato che questo Ente si è attivato per la verifica richiesta e che la stessa ricade al di fuori delle macroaree già verificate; conseguentemente si trasmette in allegato la relazione tecnica conclusiva relativa alla verifica effettuata.

Distinti saluti.



C.M. monti Martani Serano Subasio - CMB-01-PG

Prot. **0004133** del 09/04/2018 ore 15:23

Tit VIII.22

Documento P - Registro: Partenza

Il Responsabile del Settore

Dr. Agr. Alvaro Paggi

Assisi, Bastia Umbra, Bettona, Bevagna, Campello sul Clitunno, Cannara, Castel Ritaldi, Giano dell'Umbria, Gualdo Cattaneo, Massa Martana, Montefalco, Nocera Umbra, Spello, Trevi, Valtopina

P. Iva e Cod. fisc. N. 03049970548

Sede legale e operativa Valtopina: Tel.: 0742/75191 Fax 0742/751937

Sede operativa Spoleto: tel.: 0743/2141 Fax 0743223757

[www.montimartaniseranosubasio.it](http://www.montimartaniseranosubasio.it)

e-mail: .....info@montimartaniseranosubasio.it





## Comunità Montana dei monti Martani, Serano e Subasio

(gestione commissariale ex D.P.G.R. dell'Umbria N. 3 del 14/01/2012)

Settore Agricoltura e Forestazione

### RELAZIONE DI VERIFICA

**OGGETTO:** *certificazione delle aree boscate.*

E' pervenuta a questa Comunità Montana la richiesta del Comune di Gualdo Cattaneo per la verifica puntuale di area boscata in località Colle Loannitto.

La Comunità Montana, che associa anche il Comune di Gualdo Cattaneo, è titolata ad esprimersi in merito ai sensi della L.R. 28/01, del relativo regolamento applicativo e della D.G.R. n. 1098/2005, in quanto Ente a cui la Regione Umbria ha trasferito le competenze in materia forestale.

Nello specifico, ai fini della classificazione di una superficie come "bosco", debbono riscontrarsi i seguenti parametri:

1. estensione dell'appezzamento di terreno superiore a mq. 2.000;
2. larghezza dello stesso superiore a metri 20;
3. copertura arborea forestale superiore al 20%.

Ottemperando alla richiesta sopra citata, il P.A. Romano Filippucci in qualità di Istruttore Direttivo del Settore Agricoltura e Forestazione, unitamente al collaboratore Sig. Antonio Mariani, hanno proceduto ad effettuare apposito sopralluogo sulle particelle indicate.

Dal sopralluogo è emersa la seguente situazione:

Assisi, Bastia Umbra, Bettona, Bevagna, Campello sul Clitunno, Cannara, Castel Ritaldi, Giano dell'Umbria, Gualdo Cattaneo, Massa Martana, Montefalco, Nocera Umbra, Spello, Spoleto, Trevi, Valtopina

**P. Iva e Cod. fisc. N. 03049970548**

Sede legale e operativa Valtopina: Tel.: 0742/75191 Fax 0742/751937

Sede operativa Spoleto: tel.: 0743/2141 Fax 0743223757

[www.montimartaniseranosubasio.it](http://www.montimartaniseranosubasio.it)

e-mail: .....info@montimartaniseranosubasio.it





## Comunità Montana dei monti Martani, Serano e Subasio

(gestione commissariale ex D.P.G.R. dell'Umbria N. 3 del 14/01/2012)

Settore Agricoltura e Forestazione

Scheda	Richiedente	Località	Parere emesso dopo la verifica della fotoaerea e del sopralluogo in sito
1	Comune di Gualdo Cattaneo	Colle Loannitto	La richiesta avanzata al Comune di Gualdo Cattaneo dal sig. Ricciolini Cesare, proprietario di un immobile nel Comune di Gualdo Cattaneo, mira a verificare la presenza o meno di area boscata nelle particelle 585 e 586 del foglio 34, come da planimetria allegata. In tali particelle attualmente il PRG individua la presenza di area boscata. Il sopralluogo effettuato in sito ha permesso di individuare <b>l'assenza di bosco all'interno della area richiesta a verifica</b> , in quanto si riscontra la presenza di vegetazione arbustiva costituita prevalentemente da ginestre, oltre ad olivi in stato di abbandono, n. 1 alloro, n. 2 cipressi e n. 1 fico.

La verifica delle aree boscate effettuata sul posto e sopra descritta, è stata altresì confermata dall'esame della specifica cartografia aerea.

Per quanto sopra riportato, dovrà conseguentemente effettuarsi modifica del PRG secondo quanto indicato dalla relazione.

Distinti saluti.

L'Istruttore Direttivo  
P.a. Romano Filippucci

Il Collaboratore  
Sig. Antonio Mariani

Assisi, Bastia Umbra, Bettona, Bevagna, Campello sul Clitunno, Cannara, Castel Ritaldi, Giano dell'Umbria, Gualdo Cattaneo, Massa Martana, Montefalco, Nocera Umbra, Spello, Spoleto, Trevi, Valtopina

**P. Iva e Cod. fisc. N. 03049970548**

Sede legale e operativa Valtopina: Tel.: 0742/75191 Fax 0742/751937

Sede operativa Spoleto: tel.: 0743/2141 Fax 0743223757

[www.montimartaniseranosubasio.it](http://www.montimartaniseranosubasio.it)

e-mail: .....info@montimartaniseranosubasio.it



**SEDE LEGALE E AMMINISTRATIVA**

06128 PERUGIA - Via Pietro Tuzi, 7

Tel. 075.5145711 - Fax 075.5008020

pec:agenziaregionaleforestaleumbria@legalmail.it

**SEDI OPERATIVE DISTACCATE**

COMP. 1 Perugia - Magione COMP. 2 Città di Castello - Gubbio

COMP. 3 Valtopina - Spoleto COMP. 4 Norcia - Terni

COMP. 5 San Venanzo - Orvieto - Guardia

SERVIZIO GESTIONE DEL TERRITORIO E TUTELA DELLE RISORSE NATURALI  
COMPARTIMENTO 3 SPOLETO  
Via A. Busetti 28 – 06049 Spoleto –

Spoleto, 21.11.2019

Comune di  
Gualdo Cattaneo  
Prot.n. 0012260  
Tipo Arrivo  
Data 29-11-2019  
Clas. 6 - 9

Comune di Gualdo Cattaneo  
Area Urbanistica, Edilizia e Sviluppo Economico  
Piazza Umberto I°  
06035 Gualdo Cattaneo (PG)

[comune.gualdocattaneo@postacert.umbria.it](mailto:comune.gualdocattaneo@postacert.umbria.it)

**OGGETTO: P.R.G. Comune di Gualdo Cattaneo. Certificazione di aree boscate di cui alla D.G.R. 1098/2005.**

Viste le richieste del Comune di Gualdo Cattaneo inviate alla Agenzia Forestale Regionale in data 08/10/2019, prot. n. 20218, e in data 16/10/2019, prot. n. 21484 relativa alla certificazione di alcune aree boscate ai sensi della D.G.R. 1098/2005.

Premesso che il presente procedimento istruttorio è dovuto in quanto rientra tra le funzioni amministrative che, già in capo ai Comuni e alle loro forme associative (Comunità Montane) ai sensi dell'art.12 della L.R. 10/2015 fino al 30 Giugno 2019, sono state trasferite a questa AFOR ai sensi della Legge regionale 27 dicembre 2018, n.12 a decorrere dal 1° Luglio 2019 per disposizione attuativa della DGR n.622/2019";

Richiamate le specifiche competenze in materia forestale con particolare riferimento alla L.R. 28/2001 e al relativo regolamento applicativo n. 11/2012.

Vista la relazione tecnica istruttorie che si riporta di seguito:

### RELAZIONE TECNICA ISTRUTTORIA

Il Comune di Gualdo Cattaneo ha chiesto la verifica dell'esistenza di copertura boscata su terreni del territorio comunale meglio identificati nella tabella riepilogativa di seguito riportata.

L'Agenzia Forestale Regionale - Compartimento n. 3, competente per detto Comune, è titolata ad effettuare tale verifica ai sensi della L.R. 28/01, del relativo regolamento regionale applicativo e della D.G.R. n. 1098/2005, in quanto delegata dalla Regione Umbria ad esercitare le competenze regionali in materia forestale.



**SEDE LEGALE E AMMINISTRATIVA**

06128 PERUGIA - Via Pietro Tuzi, 7

Tel. 075.5145711 - Fax 075.5008020

pec:agenziaregionaleforestaleumbra@legalmail.it

**SEDI OPERATIVE DISTACCATE**

COMP. 1 Perugia - Magione COMP. 2 Città di Castello - Gubbio

COMP. 3 Vallopinna - Spoleto COMP. 4 Norcia - Terni

COMP. 5 San Venanzo - Orvieto - Guardia

Ai fini della formale classificazione di una copertura arborea come "bosco", debbono riscontrarsi i seguenti parametri:

1. estensione dell'appezzamento di terreno superiore a mq. 2.000;
2. larghezza dello stesso appezzamento superiore a metri 20;
3. copertura arborea forestale superiore al 20%.

Ottemperando alla richiesta sopra citata, i sottoscritti Istruttore Direttivo P.A. Romano Filippucci e Collaboratore Sig. Antonio Mariani, hanno proceduto ad effettuare apposite verifiche sui terreni indicati.

Dal sopralluogo effettuato in data 14.11.2019 e dall'esame della cartografia aerea, anche storica, dell'area interessata è emersa la situazione che viene riportata nella tabella di seguito.

La certificazione viene restituita sull'allegata cartografia catastale in formato PDF.

 PROTOCOLLO PARTENZA N. 26313/2019 DEL 25-11-2019  
 Doc Principale - Copia Documento

scheda	località	Istruttoria
1	Gualdo Cattaneo loc. Torri  Foglio 77 particelle 850, 862	L'area oggetto di verifica è ubicata in loc. Monastero ed è delimitata da una strada vicinale per il tratto che va da casa Meco al Monastero, e da una strada bianca che si diparte dalla via principale asfaltata e collega San Terenziano a Torri. Si è proceduto sia alla verifica delle particelle richieste che di quelle limitrofe, piccole per estensione, ma che completano un'area con caratteristiche omogenee, che si evidenzia in verde nella cartografia allegata. Nell'area esaminata si riscontra la presenza di esemplari arborei sparsi, vegetazione ripariale, olivi e fabbricati. Complessivamente non si riscontrano i presupposti di legge per la classificazione della copertura vegetazionale come bosco. Pertanto l'area richiesta ed esaminata è da classificarsi come <b>NON BOSCATO</b> . Detta area è riportata in verde nella cartografia allegata.
2	Gualdo Cattaneo loc. Saragano  Foglio 22 particelle 2, 6, 8, 11, 12, 13, 14, 15, 22, 30, 58, 60, 61, 63, 67, 70, 72, 73, 509, 512	L'area oggetto di verifica è ubicata all'interno di un'azienda agricola e interessa diverse particelle. Per l'individuazione corretta della superficie boscata si fa riferimento alla cartografia allegata alla richiesta di verifica; si riporta nella stessa la nuova perimetrazione sulla base della tavola n. 2, allegata alla richiesta presentata dalla Società Agricola semplice Castelli. Viene riportata in colore blu l'area rilevata in sede di sopralluogo come non boscata, tra quelle classificate come boscate dal PRG. In particolare: <ul style="list-style-type: none"> <li>- nella zona evidenziata in blu delle particelle 11 e 61, si riscontra la presenza di vegetazione erbacea ed arbustiva e di una copertura arborea sporadica, che non soddisfa i parametri di legge per la sua classificazione come bosco.</li> <li>- nella zona evidenziata in blu delle particelle 15 e 16 e lungo la strada vicinale adiacente alle stesse si evidenzia la presenza di essenze arboree in filare che hanno caratteristiche e trattamento diverso dal bosco e che, pertanto, devono essere classificate come non bosco.</li> </ul>



**SEDE LEGALE E AMMINISTRATIVA**

06128 PERUGIA - Via Piefro Tuzi, 7

Tel. 075.5145711 - Fax 075.5008020

pec:agenziaregionaleforestaleumbria@legalmail.it

**SEDI OPERATIVE DISTACCATE**

COMP. 1 Perugia - Magione COMP. 2 Città di Castello - Gubbio

COMP. 3 Valtopina - Spoleto COMP. 4 Norcia - Terni

COMP. 5 San Venanzo - Orvieto - Guardo

		<p>- per la eventuale variazione della delimitazione delle superfici boscate del PRG, laddove la richiesta presentata fa riferimento a scostamenti estremamente limitati da questa, in assenza di un rilievo puntuale con idonea strumentazione, si ritiene che la stessa non possa essere confermata. Pertanto resta valida la classificazione del bosco riportata nel PRG.</p>
--	--	--

La verifica delle aree boscate sopra descritta, è stata altresì confermata dall'esame della relativa cartografia aerea.

**L'Istruttore Direttivo**

P.a. Romano Filippucci

**Il Collaboratore**

Sig. Mariani Antonio

Si prende atto di quanto descritto nel documento istruttorio e si confermano le risultanze riportate nello stesso e nella relativa cartografia di riferimento allegata.

**Il Responsabile di Sezione RUP**

Dr. Agr. Alvaro Paggi

**F.to Il Dirigente Responsabile del Servizio**

Dr. Vittoriano Calistroni


 Protocollo Partenza N. 26313/2019 del 25-11-2019  
 Doc. Principale - Copia Documento



N=-27500

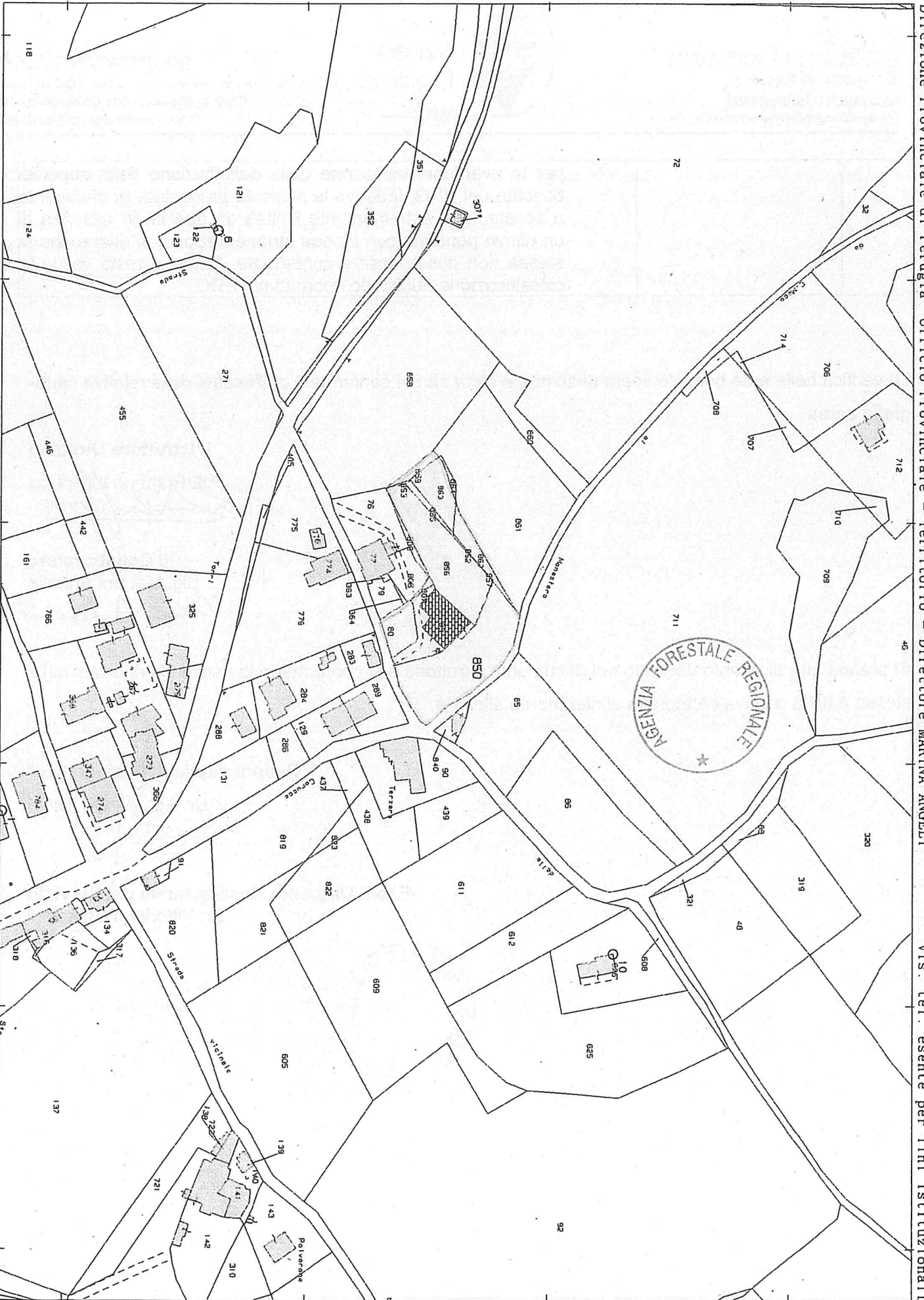
E=-30900

Direzione Provinciale di Perugia Ufficio Provinciale - Territorio - Direttore MARINA ANGELI

Vis. tel. esente per fini istituzionali

Protocollo Partenza N. 26313/2019 del 25-11-2019  
Doc. Principale - Copia Documento

I Particella: 850



Comune: GUALDO CATTANEO  
Foglio: 77

Scala originale: 1:2000  
Dimensione cornice: 534.000 x 378.000 metri

18-Nov-2019 13:26:18  
Prot. n. T188257/2019





**COMUNE DI GUALDO CATTANEO**  
Provincia di Perugia

**AGENZIA FORESTALE REGIONALE**  
Agricoltura Semplice Castelli di Eleanora Castelli

Richiesta di verifica delle aree boscate

ESTRATTO  
Estratto Catastale, Foto aerea, Aree boscate rilevate

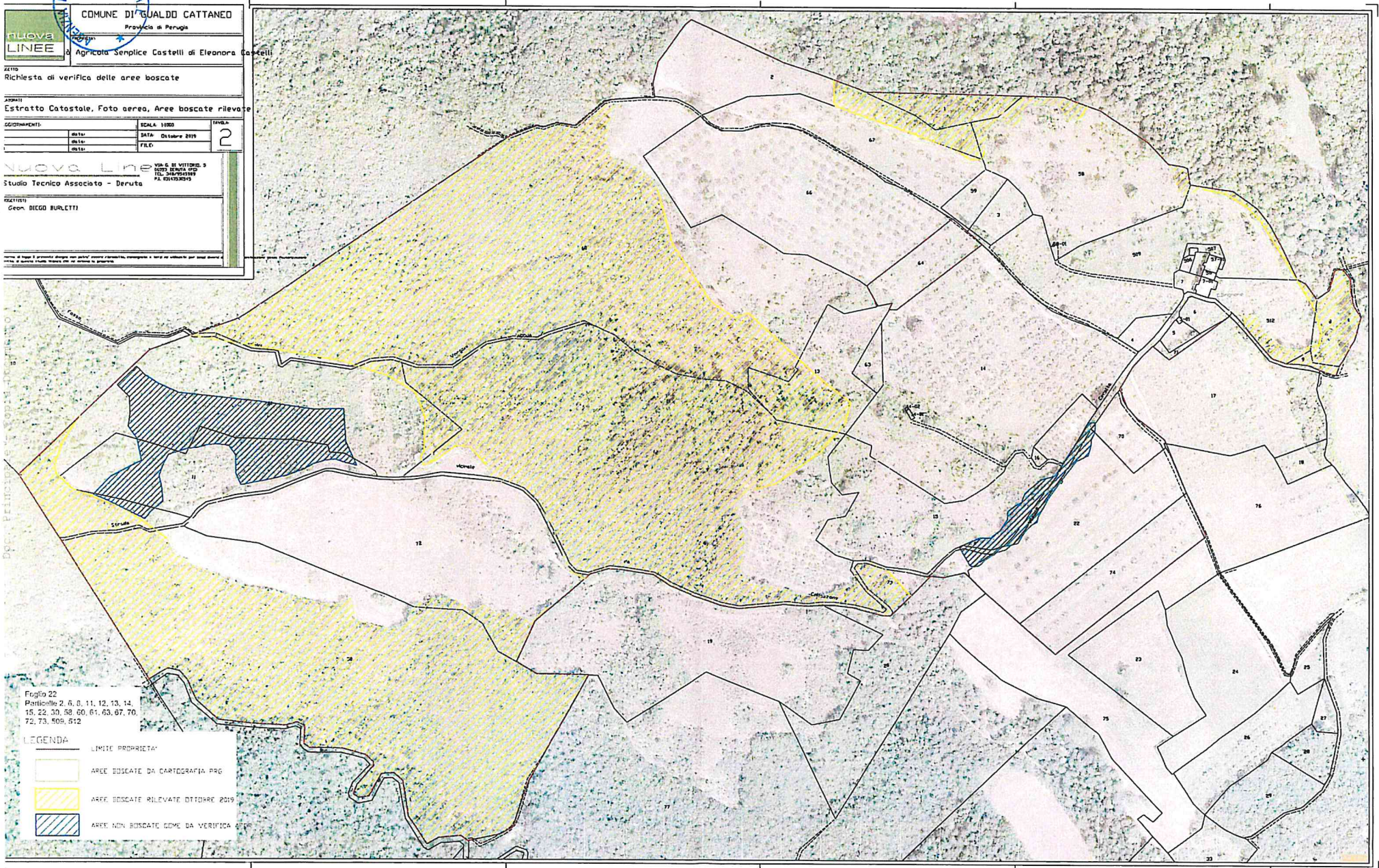
SCALA: 1:1000	FOGLIO: 2
DATA: Ottobre 2019	
FILE:	

**NUOVA LINEA**  
VIA G. DI VITTORIO, 5  
06075 GUALDO CATTANEO (PG)  
TEL. 075/20151599  
P.E. 0219292919

Studio Tecnico Associato - Deruta

Geom. DIEGO BURLETTI

AGENZIA FORESTALE REGIONALE  
PROTOCOLLO FIDEJURIS N. 2113/2019 DEL 18/10/2019  
DOC. FIDEJURIS N. 20219/2019 DEL 18/10/2019



Foglio 22  
Particelle 2, 6, 8, 11, 12, 13, 14,  
15, 22, 30, 58, 60, 61, 63, 67, 70,  
72, 73, 509, 512

**LEGENDA**

	LIMITE PROPRIETA'
	AREE BOScate DA CARTOGRAFIA PRG
	AREE BOScate RILEVATE OTTOBRE 2019
	AREE NON BOScate COME DA VERIFICA AEREA



Servizio Gestione Territorio e Tutela Risorse Naturali

Spett.le **Comune di Gualdo Cattaneo**  
PEC: [comune.gualdocattaneo@postacert.umbria.it](mailto:comune.gualdocattaneo@postacert.umbria.it)

E p.c.  
Spett. le Carabinieri Forestali  
Comando Stazione di Campello sul Clitunno  
PEC: [fpg43611@pec.carabinieri.it](mailto:fpg43611@pec.carabinieri.it)

**OGGETTO:** L.R. 28/2001 art. 5 – L.R. 1/2015 art. 32 comma 4 – D.G.R. n° 1106 del 10/11/2021.  
**PARERE** relativo all'istanza di variante parziale al P.R.G, interessante i terreni siti in loc. Sorgnano, censiti al NCT del Comune di Gualdo Cattaneo al Fg. 2 part.ile 2/p, 3/p, 106/p, 535/p, assunta agli atti con prot. n° 10038 del 28/02/2022 e successiva integrazione documenti con prot. n°15053 del 31/03/2022.

In riferimento alla istanza relativa alla variante parziale di P.R.G., interessante il terreno censito al NCT del Comune di Gualdo Cattaneo al Fg. 2 part.ile 2/p, 3/p, 106/p, 535/p, riferimento protocollo Afor n° 10038 del 28/02/2022 e successiva integrazione documenti con prot. n°15053 del 31/03/2022, si comunica che a norma della L.R. n. 10/2015 così come modificata dalla L.R. n. 12/2018 questa Agenzia ha assunto, tra le altre, le funzioni di cui alla Legge Regionale 19 novembre 2001, n. 28 "Testo unico regionale per le foreste".

Vista l'istruttoria espletata dal dott. Mario Graziani.

Considerato che:

- l'istanza è volta ad ottenere: parere relativo alla variante parziale del P.R.G. ai sensi della D.G.R. n° 1106 del 10/11/2021 in Comune di Gualdo Cattaneo presentata dal comune medesimo ed inerente terreni di proprietà del Sig. Marco Frattari.
- ai fini della istruttoria e del relativo provvedimento autorizzativo si applicano le seguenti normative: L.R. 28/2001 art. 5- L.R. 1/2015 art. 32 comma 4- D.G.R. n° 1106 del 10/11/2021.

Che la zona oggetto di variante parziale al P.R.G. non è interessata da siti natura 2000

Che la zona di intervento oggetto di variante parziale al P.R.G. non è interessata da aree protette o da parchi regionali e nazionali.

Vista la relazione tecnica a firma del Dott. Agronomo Sergio Trentini.

Vista ed esaminata la determinazione dirigenziale N. 1666 del 02-05-2022;

**SI COMUNICA QUANTO SEGUE:**

nelle particelle n° 2/p, 3/p, 106/p, 535/p del Fg. 2 del Comune di Gualdo Cattaneo lo stato dei luoghi risulta aderente alla nuova delimitazione del margine del bosco posta in essere dal Dott. Agronomo Sergio Trentini e debitamente riportata nella cartografia in scala 1:400 a corredo della documentazione integrativa prot. n°15053 del 31/03/2022 che ad ogni buon fine si allega.



## Servizio Gestione Territorio e Tutela Risorse Naturali

Distinti saluti.

Il Dirigente  
Dott. Louis Montagnoli  
(firma apposta digitalmente a norma del D. Lgs. N. 82/2005)

L'originale della presente nota, firmata digitalmente è stata prodotta e viene conservata nei propri archivi, ed al destinatario principale viene notificata la copia analogica di tale documento amministrativo informatico sottoscritto con firma autografa sostituita a mezzo stampa. A norma dell'articolo 3-bis, commi 4-bis, 4-ter e 4-quater del Codice A.D. approvato con Decreto Legislativo 7 marzo 2005, n. 82.

### *Soddisfazione dell'utente*

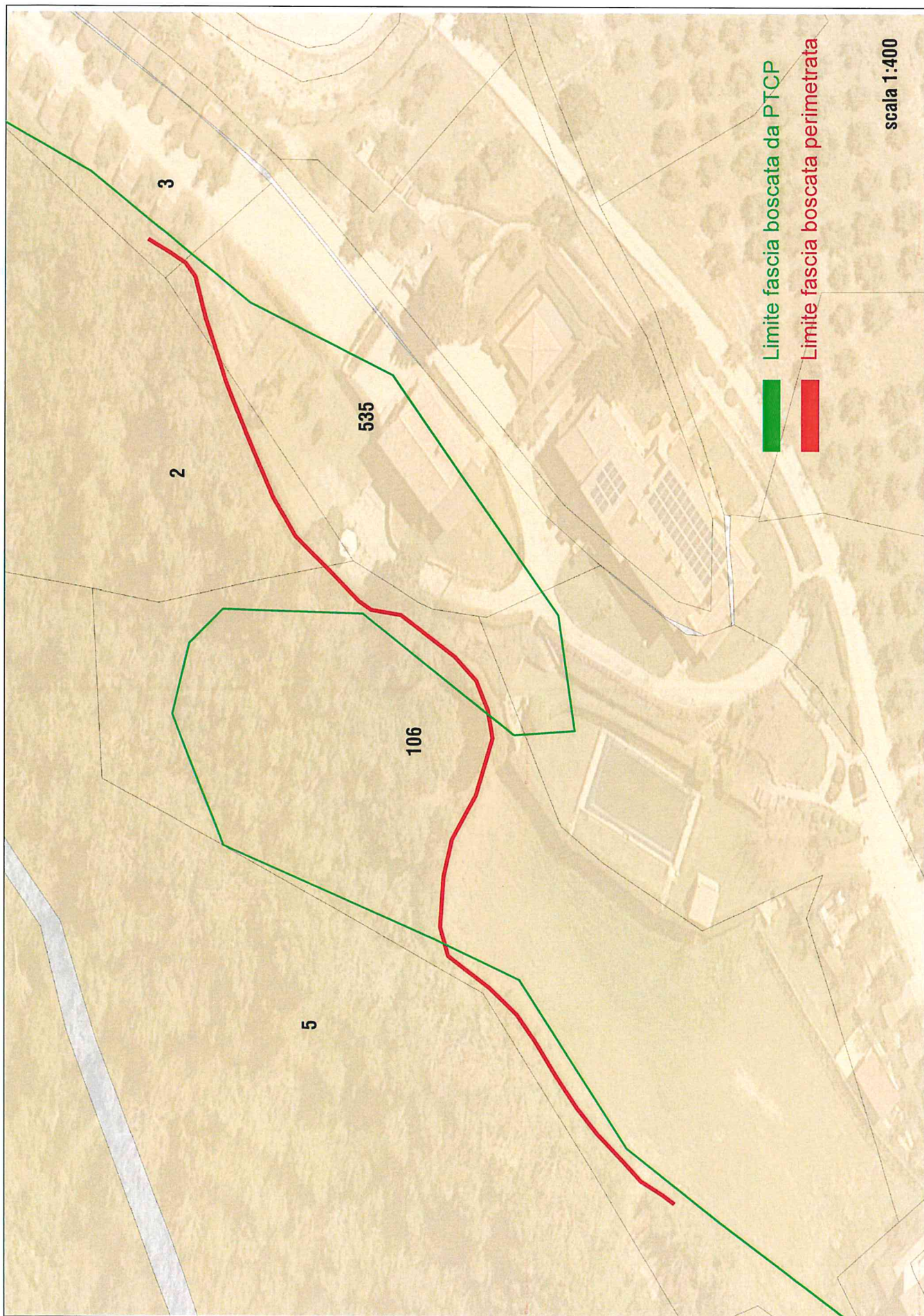
LE CHIEDIAMO CORTESEMENTE DI RIEMPIRE IL QUESTIONARIO ON-LINE CHE CI CONSENTIRA' DI AVERE UNA SUA VALUTAZIONE DEL SERVIZIO E CONSEGUENTEMENTE DI MIGLIORARE LA NOSTRA PERFORMANCE.  
SI PUO' COLLEGARE AL LINK SOTTOSTANTE PER ESPRIMERE LE SUE VALUTAZIONI:

link: <https://forms.gle/LZhCRS5rbb2wTMty7>

il questionario è anonimo.

La ringraziamo per la collaborazione.







SERVIZIO AGRICOLTURA, TUTELA DEL TERRITORIO E DELLE RISORSE NATURALI

**Spett.le Comune di Gualdo Cattaneo**  
[comune.gualdocattaneo@postacert.umbria.it](mailto:comune.gualdocattaneo@postacert.umbria.it)

E p.c. Spett. le Carabinieri Forestale  
Comando Stazione di Campello sul Clitunno  
[fpg43611@pec.carabinieri.it](mailto:fpg43611@pec.carabinieri.it)

**OGGETTO:** L.R. 28/2001 art. 5 – L.R. 1/2015 art. 32 comma 4 – D.G.R. n° 1106 del 10/11/2021.  
**PARERE** relativo all'istanza di variante parziale al P.R.G, interessante il terreno censito al NCT del Comune di Gualdo Cattaneo al Fg. 54 part.lla 15-22-33-98-99-146-505-509, riferimento protocollo AFOR n. 21290 del 12/05/2022 e successiva integrazione documenti con prot. n° 35646 del 21/07/2022 e prot. n° 39844 del 29/08/2022.

In riferimento alla istanza relativa alla variante parziale di P.R.G., interessante il terreno censito al NCT del Comune di Gualdo Cattaneo al Fg. 54 part.lla 15-22-33-98-99-146-505-509, riferimento protocollo AFOR n. 21290 del 12/05/2022 e successiva integrazione documenti con prot. n° 35646 del 21/07/2022 e prot. n° 39844 del 29/08/2022, si comunica che a norma della L.R. n. 10/2015 così come modificata dalla L.R. n. 12/2018, questa Agenzia ha assunto, tra le altre, le funzioni di cui alla Legge Regionale 19 novembre 2001, n. 28 "Testo unico regionale per le foreste".

Vista l'istruttoria espletata dal personale tecnico di questa AFor.

Considerato che:

- l'istanza è volta ad ottenere: parere relativo alla variante parziale del P.R.G. ai sensi della L.R. n. 28/2001 art. 5 in Comune di Gualdo Cattaneo, presentata dal comune medesimo ed inerente terreni afferenti all'Azienda Agricola di Cui la Sig.ra Angelelli Monia risulta essere titolare;
- ai fini della istruttoria e del relativo provvedimento autorizzativo si applicano le seguenti normative: L.R. 28/2001 art. 5 – L.R. 1/2015 art. 32 comma 4 – D.G.R. n° 1106 del 10/11/2021.
- la zona oggetto di variante parziale al P.R.G. non è interessata da siti natura 2000
- la zona di intervento oggetto di variante parziale al P.R.G. non è interessata da aree protette o da parchi regionali e nazionali.

Vista ed esaminata la determinazione dirigenziale N. 3368 del 05-09-2022;

### SI COMUNICA QUANTO SEGUE

Nelle particelle n° 15, 22, 33, 98, 99, 146, 505, 509 del Fg. 54 del Comune di Gualdo Cattaneo lo stato dei luoghi risulta aderente alla nuova delimitazione del margine del bosco posta in essere dal Dott. Agronomo Pietro Stefanetti e debitamente riportata nella cartografia a corredo della documentazione integrativa prot. n° 39844 del 29/08/2022 che ad ogni buon fine si allega.

Distinti saluti.



**SEDE LEGALE E AMMINISTRATIVA**

06128 PERUGIA - Via Pietro Tuzi, 7

Tel. 075.5145711 - Fax 075.5008020

pec:agenziaregionaleforestaleumbra@legalmail.it

**SEDI OPERATIVE DISTACCATE**

COMP. 1 Perugia - Magione COMP. 2 Città di Castello - Gubbio

COMP. 3 Valtopina - Spoleto COMP. 4 Norcia - Terni

COMP. 5 San Venanzo - Orvieto - Guardia

---

**SERVIZIO AGRICOLTURA, TUTELA DEL TERRITORIO E DELLE RISORSE NATURALI****Il Dirigente****Dott. Agronomo Louis Montagnoli****(firma apposta digitalmente a norma del D. Lgs. N. 82/2005)**

L'originale della presente nota, firmata digitalmente è stata prodotta e viene conservata nei propri archivi, ed al destinatario principale viene notificata la copia analogica di tale documento amministrativo informatico sottoscritto con firma autografa sostituita a mezzo stampa. A norma dell'articolo 3-bis, commi 4-bis, 4-ter e 4-quater del Codice A.D. approvato con Decreto Legislativo 7 marzo 2005, n. 82.

**Soddisfazione dell'utente**

---

LE CHIEDIAMO CORTESEMENTE DI RIEMPIRE IL QUESTIONARIO ON-LINE CHE CI CONSENTIRA' DI AVERE UNA SUA VALUTAZIONE DEL SERVIZIO E CONSEGUENTEMENTE DI MIGLIORARE LA NOSTRA PERFORMANCE.

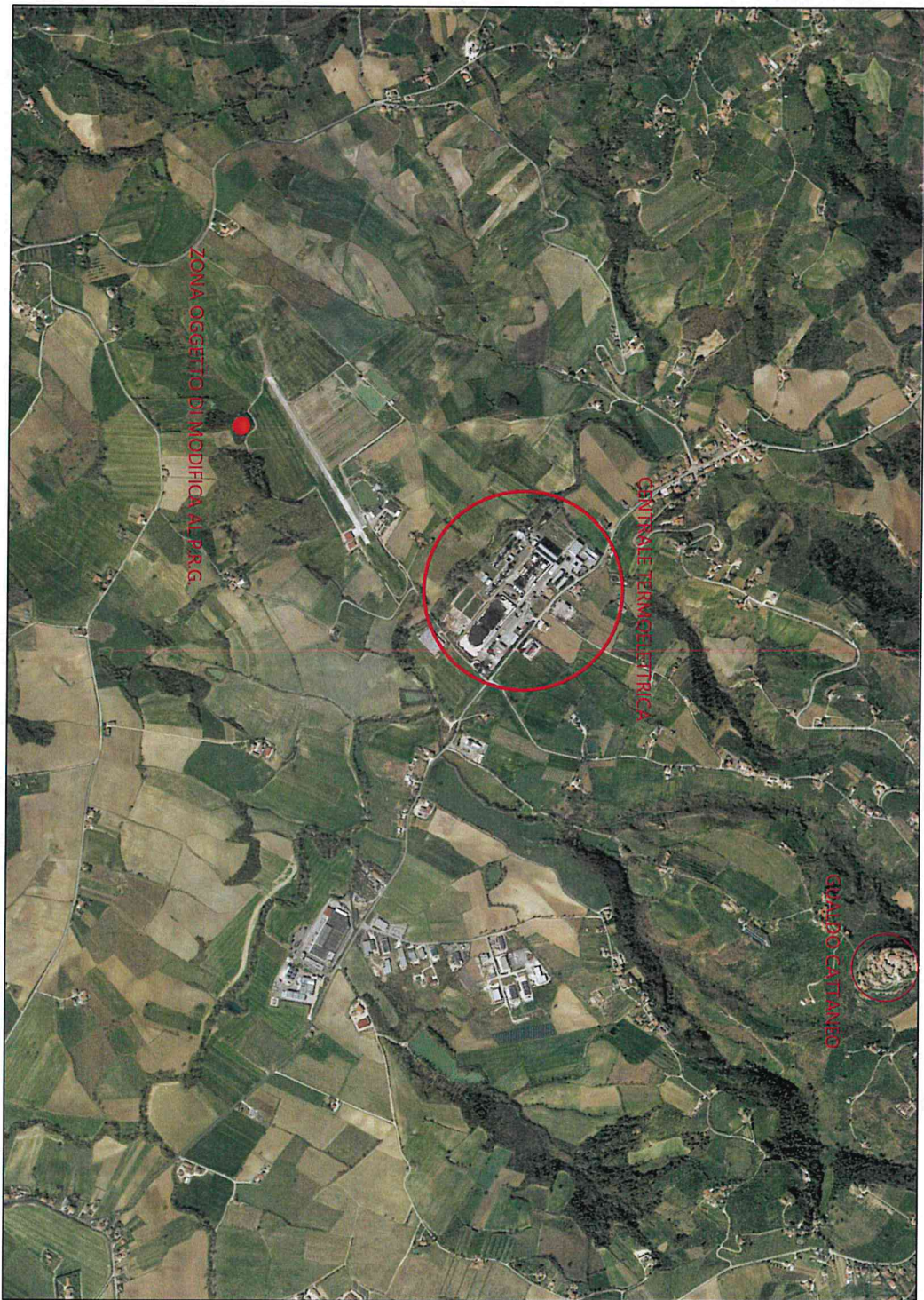
SI PUO' COLLEGARE AL LINK SOTTOSTANTE PER ESPRIMERE LE SUE VALUTAZIONI:

link: <https://forms.gle/LZhCRS5rbb2wTMty7>

il questionario è anonimo.

La ringraziamo per la collaborazione.



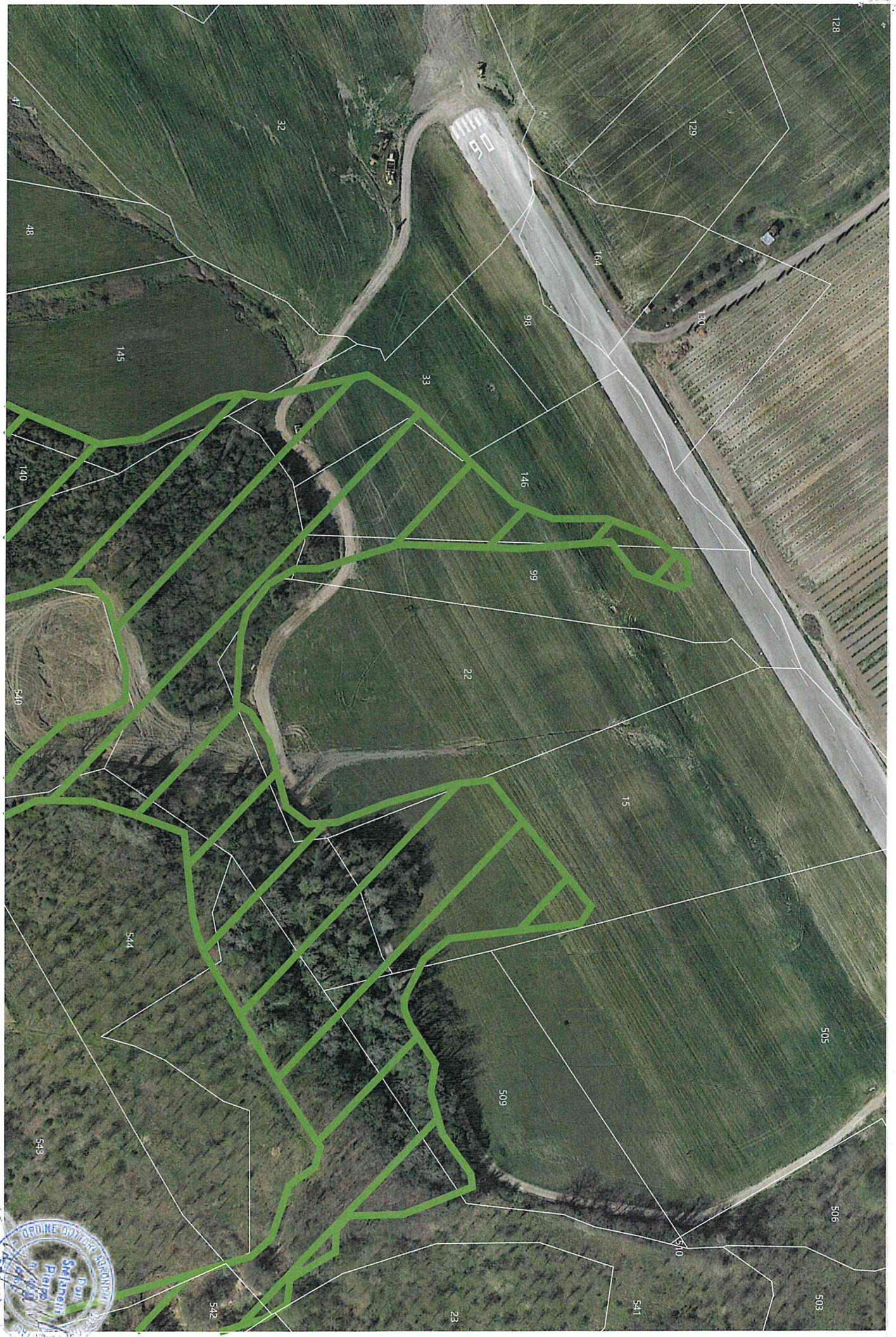




CARTOGRAFIA P.R.G. - STATO ATTUALE -

Comune di GUALDO CATTANEO Prot. n. 0012373 del 12-06-2022 in arrivo

SCALA 1:2000






CARTOGRAFIA P.R.G. - STATO MODIFICATO -

SCALA 1:2000

Comune di GUALDO CATTANEO Prot. n. 0012373 del 12-09-2022 in arrivo





**Spett.le Comune di Gualdo Cattaneo**  
[comune.gualdocattaneo@postacert.umbria.it](mailto:comune.gualdocattaneo@postacert.umbria.it)

E p.c. Spett. le Carabinieri Forestale  
Comando Stazione di Campello sul Clitunno  
[fpg43611@pec.carabinieri.it](mailto:fpg43611@pec.carabinieri.it)

**OGGETTO:** L.R. 28/2001 art. 5 – L.R. 1/2015 art. 32 comma 4 – D.G.R. n° 1106 del 10/11/2021.  
**PARERE** inerente la variante parziale al vigente P.R.G. relativa a n° 12 aree di accertamento insistenti su terreni censiti al N.C.T. del Comune di Gualdo Cattaneo, assunta agli atti con prot. n° 34984 del 15/07/2022 e successiva integrazione documenti con prot. n° 50208 del 27/10/2022.

In riferimento alla istanza relativa alla variante parziale di P.R.G., interessante n° 12 aree di accertamento insistenti su terreni censiti al NCT del Comune di Gualdo Cattaneo, riferimento protocollo Afor n° 34984 del 15/07/2022 e successiva integrazione documenti con prot. n° 50208 del 27/10/2022, si comunica che a norma della L.R. n. 10/2015 così come modificata dalla L.R. n. 12/2018 questa Agenzia ha assunto, tra le altre, le funzioni di cui alla Legge Regionale 19 novembre 2001, n. 28 "Testo unico regionale per le foreste".

Vista la relazione tecnica a firma del Dott. Agronomo Carlo Sportolaro, debitamente corredata da elaborati cartografici e documentazione fotografica.

Vista l'istruttoria espletata dal dott. Mario Graziani.

Considerato che:

- l'istanza è volta ad ottenere: parere relativo alla variante parziale del P.R.G. ai sensi della D.G.R. n° 1106 del 10/11/2021 in Comune di Gualdo Cattaneo presentata dal comune medesimo ed inerente n° 12 aree di accertamento.
- ai fini della istruttoria e del relativo provvedimento autorizzativo si applicano le seguenti normative: L.R. 28/2001 art. 5- L.R. 1/2015 art. 32 comma 4- D.G.R. n° 1106 del 10/11/2021.

Vista ed esaminata la determinazione dirigenziale N. 4273 del 04-11-2022;

#### **SI COMUNICA QUANTO SEGUE:**

- Nell'area di accertamento n° 2 non si riscontrano i parametri di estensione e di larghezza minima previsti dall'art. 5 della l.r. 28/2001 per la definizione di bosco;
- Nell'area di accertamento n° 4 non si riscontrano i parametri di estensione e di larghezza minima previsti dall'art. 5 della l.r. 28/2001 per la definizione di bosco;
- Nell'area di accertamento n° 5 non si riscontrano i parametri di larghezza minima previsti dall'art. 5 della l.r. 28/2001 per la definizione di bosco;
- Nell'area di accertamento n° 6 non si riscontra nessun parametro previsto dall'art. 5 della l.r.



SERVIZIO AGRICOLTURA, TUTELA DEL TERRITORIO E DELLE RISORSE NATURALI

28/2001 per la definizione di bosco;

- Nell'area di accertamento n° 7 si riscontra un valore del coefficiente di copertura (indotto dalla proiezione della chioma delle piante arboree sul terreno) inferiore al 20%, pertanto inferiore al valore minimo necessario per la definizione di bosco ai sensi di quanto previsto dall'art. 5 della l.r. 28/2001;
- Nell'area di accertamento n° 8 non si riscontrano i parametri di larghezza minima previsti dall'art. 5 della l.r. 28/2001 per la definizione di bosco;
- Nell'area di accertamento n° 9 si riscontra un valore del coefficiente di copertura (indotto dalla proiezione della chioma delle piante arboree sul terreno) inferiore al 20%, pertanto inferiore al valore minimo necessario per la definizione di bosco ai sensi di quanto previsto dall'art. 5 della l.r. 28/2001;
- Nell'area di accertamento n° 12 non si riscontrano i parametri di estensione e del coefficiente di copertura minimo previsto dall'art. 5 della l.r. 28/2001 per la definizione di bosco, fermo restando che il sito in questione (ruderi del castello di ceralto invasi da vegetazione) rientra nella fattispecie di quanto previsto dall'art. 5 comma 2 punto c del d.lgs. N° 34/2018 (testo unico per le foreste);
- Nelle aree di accertamento n° 1-3-10-11 si riscontrano formazioni vegetali arboree aventi caratteristiche fisionomiche, di estensione, di larghezza minima e di copertura rispondenti ai parametri previsti per la definizione di bosco così come disposto dall'art. 5 della l.r. 28/2001, pertanto le aree suddette debbono considerarsi boscate a tutti gli effetti.

Si precisa inoltre che qualsivoglia intervento sulla vegetazione arborea ed arbustiva presente nelle aree di accertamento n° 2-4-5-6-7-8-9-12 è disciplinato dalle procedure previste dagli artt. 6 comma 1 e 13 della l.r. 28/2001 e dagli artt. 55 e 56 del r.r. 7/2002 e s.m.i.

Distinti saluti.

Il Dirigente  
Dott. Louis Montagnoli  
(firma apposta digitalmente a norma del D. Lgs. N. 82/2005)

L'originale della presente nota, firmata digitalmente è stata prodotta e viene conservata nei propri archivi, ed al destinatario principale viene notificata la copia analogica di tale documento amministrativo informatico sottoscritto con firma autografa sostituita a mezzo stampa. A norma dell'articolo 3-bis, commi 4-bis, 4-ter e 4-quater del Codice A.D. approvato con Decreto Legislativo 7 marzo 2005, n. 82.



### *Soddisfazione dell'utente*

---

LE CHIEDIAMO CORTESEMENTE DI RIEMPIRE IL QUESTIONARIO ON-LINE CHE CI CONSENTIRA' DI AVERE UNA SUA VALUTAZIONE DEL SERVIZIO E CONSEGUENTEMENTE DI MIGLIORARE LA NOSTRA PERFORMANCE.

SI PUO' COLLEGARE AL LINK SOTTOSTANTE PER ESPRIMERE LE SUE VALUTAZIONI:

link: <https://forms.gle/LZhCRS5rbb2wTMty7>

il questionario è anonimo.

La ringraziamo per la collaborazione.



**Provincia di Perugia**  
**Comune di Gualdo Cattaneo**

**RELAZIONE TECNICA DI ACCERTAMENTO**  
**CONSISTENZA BOSCHIVA**

**Aree diverse ricadenti nel Comune di Gualdo Cattaneo, per i fini di approvazione del nuovo PRG parte strutturale, correzione e integrazione parziale degli elaborati già adottati ai sensi art. 28 della L.R. 1/2015 con D.C.C. N.21 del 12/09/2018**

Data di prima emissione:  
luglio 2022

Dott. Agronomo Carlo Sportolaro





## SOMMARIO

Premessa e ubicazione dei siti di accertamento.....	3
<i>Zona di Accertamento 1 – Località Gualdo Cattaneo Capoluogo – il Monte.....</i>	<i>8</i>
<i>Zona di Accertamento 2 – Località Pozzo – via Putuense.....</i>	<i>12</i>
<i>Zona di Accertamento 3 – Località San Terenziano.....</i>	<i>17</i>
<i>Zona di Accertamento 4 – Località San Terenziano.....</i>	<i>22</i>
<i>Zona di Accertamento 5 – Località San Terenziano.....</i>	<i>27</i>
<i>Zona di Accertamento 6 – Località San Terenziano.....</i>	<i>32</i>
<i>Zona di Accertamento 7 – Località San Terenziano.....</i>	<i>37</i>
<i>Zona di Accertamento 8 – Località San Terenziano.....</i>	<i>41</i>
<i>Zona di Accertamento 9 – Località San Terenziano.....</i>	<i>45</i>
<i>Zona di Accertamento 10 – Località San Terenziano.....</i>	<i>49</i>
<i>Zona di Accertamento 11 – Località San Terenziano.....</i>	<i>53</i>
<i>Zona di Accertamento 12 – Località Castello di Ceralto.....</i>	<i>58</i>



## Premessa e ubicazione dei siti di accertamento

La presente relazione tecnica viene prodotta in allegato alla istanza per l'accertamento di consistenza e assoggettabilità a Vincolo Boschivo, di n. 12 aree ricadenti nel Comune di Gualdo Cattaneo, per i fini di approvazione del nuovo PRG parte strutturale, con correzione e integrazione parziale degli elaborati già adottati ai sensi art. 28 della L.R. 1/2015 con DCC N.21 del 12/09/2018, il cui perfezionamento sarà possibile in seguito ad emissione di parere da parte di AFOR. Il parere verrà richiesto mediante istanza da parte dell'amministrazione comunale di Gualdo Cattaneo, e potrà essere espresso singolarmente per ciascuno dei 12 siti interessati

La presente relazione riporta nelle sezioni specifiche per ciascuna delle aree interessate, i seguenti estratti cartografici e documentazione:

- delimitazione a livello fondiario dei limiti e superficie in mq dell'ambito di richiesto accertamento
- estratti basi dati cartografiche degli insediamenti individuati dallo Strumento urbanistico adottato secondo le specifiche della L.R. 1/2015, con D.C.C. N.21 del 12/09/2018, con delimitazione della proposta di vincolo boschivo di PRG adottato, e del vincolo boschivo regionale pre-vigente;
- descrizione delle caratteristiche di consistenza vegetazionale attuale
- estratti aerofoto e cartografie catastali
- documentazione fotografica stato attuale.

I siti interessati, costituiti da n.12 aree ricadenti nel Comune di Gualdo Cattaneo sono riepilogate nella tabella seguente:



<b>Numero zona</b>	<b>localita</b>	<b>Identificativi catastali</b>	<b>Superficie di richiedo accertamento; mq</b>
1	Capoluogo – Il Monte	Foglio 32 Particelle (parte) 96	520
2	Pozzo Via Putuense	Foglio 29 Particelle (parte) 88, 63, 62, 1242, 1244	1823
3	San Terenziano Via Montegrappa	Foglio 65 Particelle (parte) 495, 1045, 1042	1406
4	San Terenziano	Foglio 65 Particelle (parte) 3, 1043 Foglio 47 Particelle (parte) 200, 154, 155	2402
5	San Terenziano Via Speltara monte	Foglio 64 Particelle (parte) 101, 116, 118, 1088, 1090, 1089	4647
6	San Terenziano Via Speltara valle	Foglio 64 Particelle (parte) 275, 130, 421, 114,	2370
7	San Terenziano	Foglio 64 Particelle (parte) 128, 132, 1074, 1075, 224	2419
8	San Terenziano	Foglio 64 Particelle (parte) 136, 277, 1159, 1058, 338, 337, 397	5522
9	San Terenziano	Foglio 64 Particelle (parte) 182, 1081, 1082, 173	2092
10	San Terenziano	Foglio 75 Particelle (parte) 1019, 618, 12	2824
11	San Terenziano	Foglio 75 Particelle (parte) 1019, 618, 12	6138
12	Ceralto (castello)	Foglio 16 Particelle (parte) 99, 83, 82, 81, 80, 532, 153, 101	768

I siti di accertamento si trovano in diverse località del territorio comunale. Di seguito sono riportate le cartografie di inquadramento.



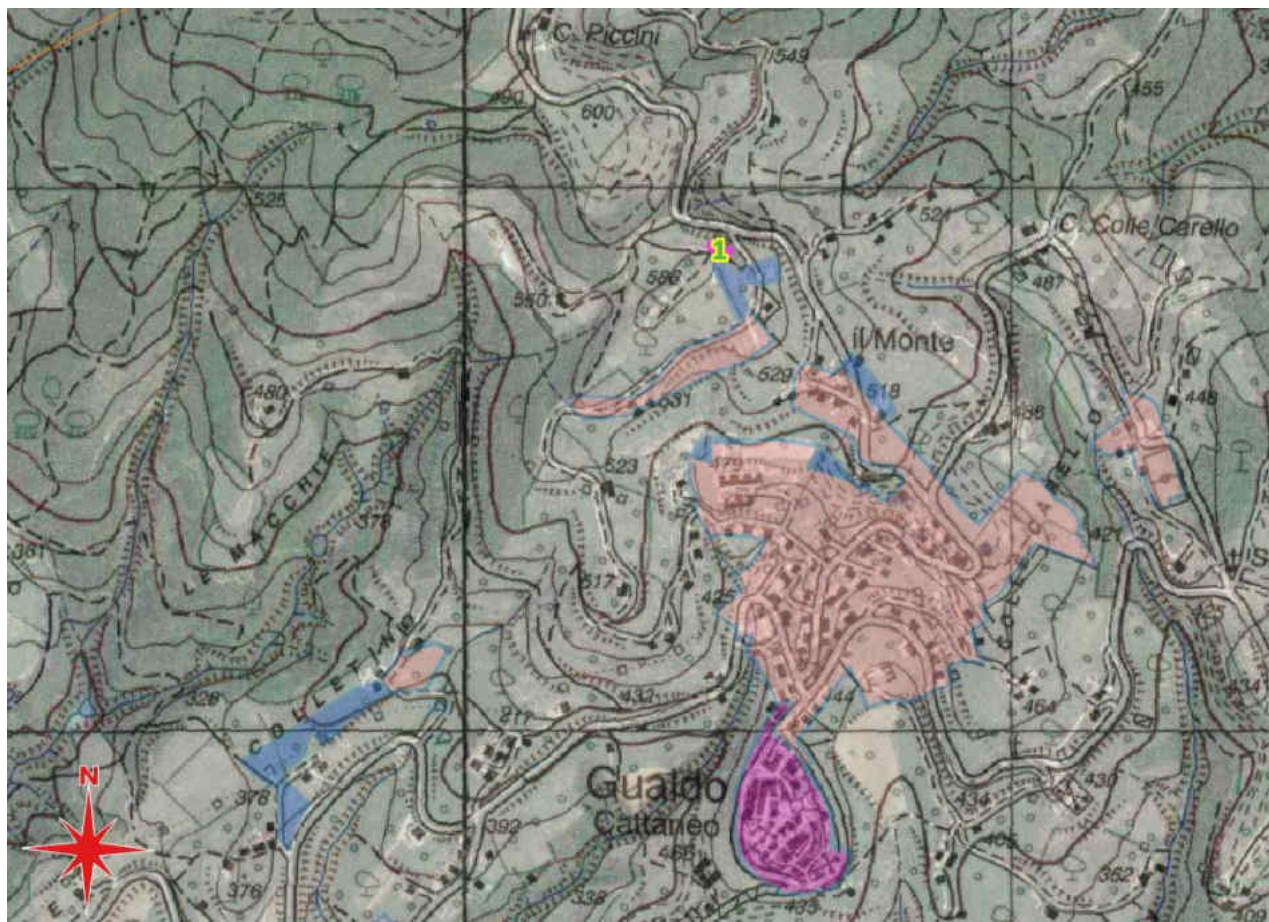


Figura 1 - Estratto carta IGM 1:25.000 con individuazione della superficie di accertamento n.1 loc. Gualdo Cattaneo capoluogo – Il Monte



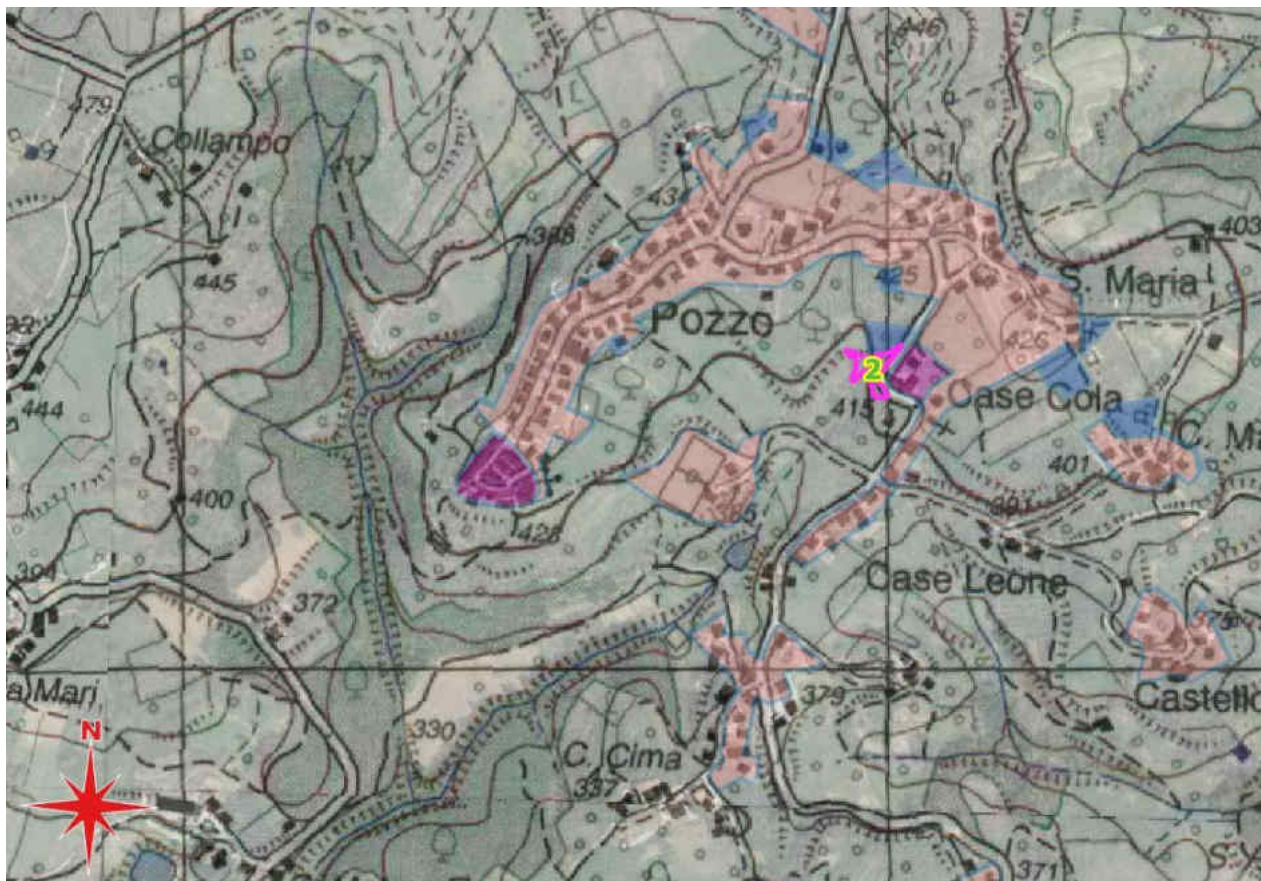


Figura 2 - Estratto carta IGM 1:25.000 con individuazione della superficie di accertamento n.2 loc. Pozzo



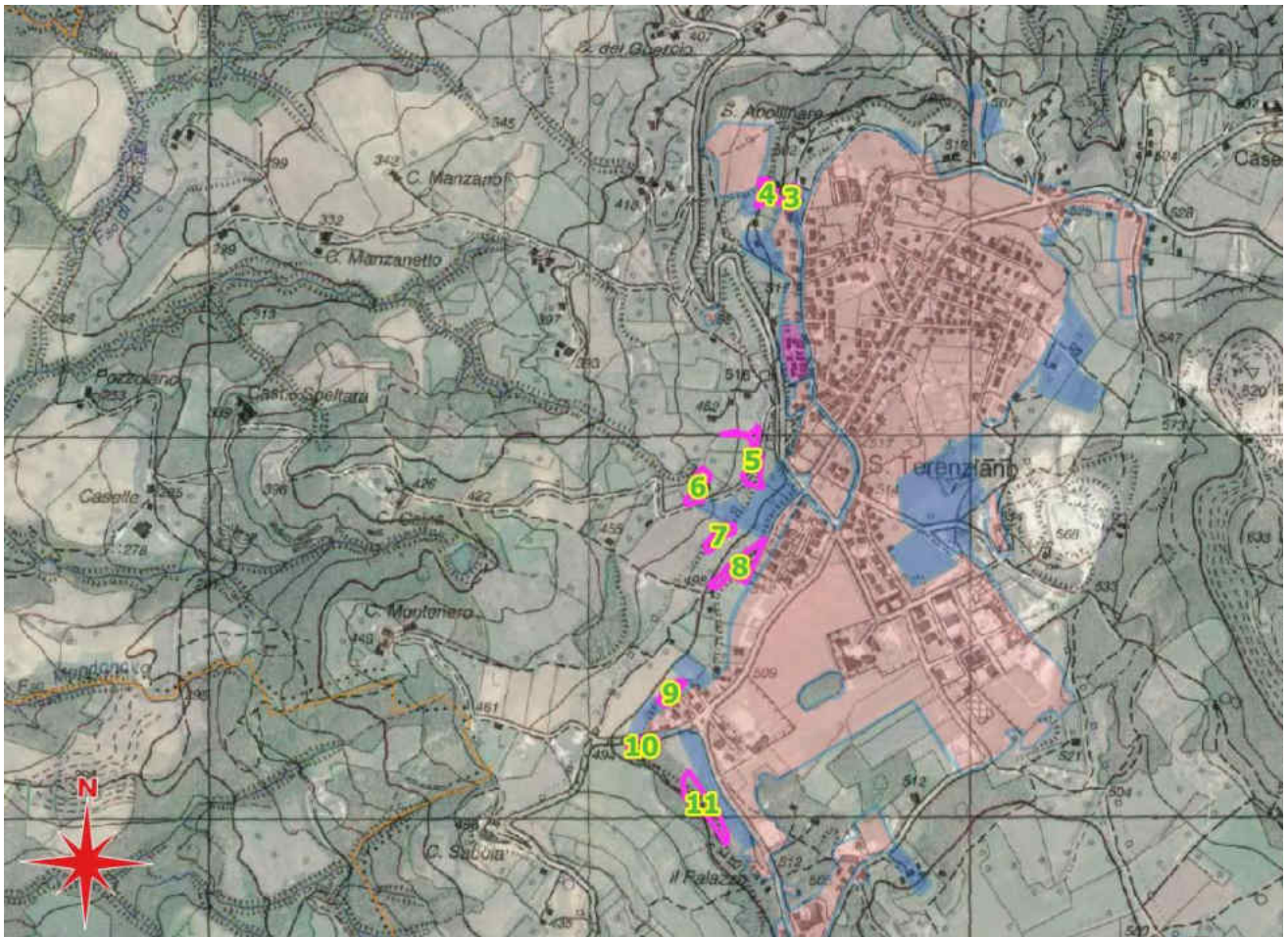


Figura 3 - Estratto carta IGM 1:25.000 con individuazione della superfici di accertamento numeri 3-11  
loc. S.Terenziano

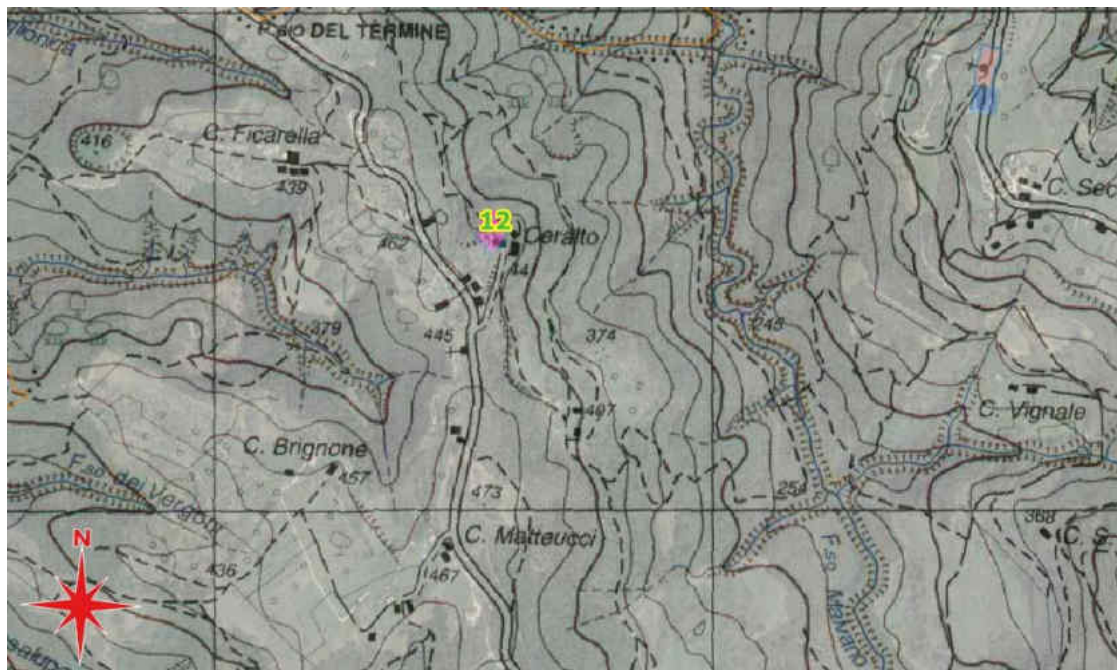


Figura 4 - Estratto carta IGM 1:25.000 con individuazione della superfici di accertamento n.12 loc. Ceralto



## Zona di Accertamento 1 – Località Gualdo Cattaneo Capoluogo – il Monte

coordinate WGS84 42.918752, 12.554606 link google maps <https://goo.gl/maps/KpF7prFGaGnzKrDw5>

Numero zona	localita	Identificativi catastali	Superficie di richiesto accertamento; mq
1	Capoluogo – Il Monte	Foglio 32 Particelle (parte) 96	520



Zona di accertamento 1 – Estratto planimetria catastale con indicazione dell'area di accertamento (in rosso) – sfondo google satellite (fonte WMS Agenzia delle Entrate)

- limite superficie di accertamento
- Vincolo Boschivo Regionale
- Vincolo boschivo PRG adottato 2018
- Limiti catastali
- ACQUE
- PARTICELLE
- STRADE
- limiti insediamenti PRG Parte Strutturale adozione
- Insediamenti ex art. 21 c. 1 lett. d) LR1/2015
- Insediamenti ex art. 21 c. 1 lett. e) LR1/2015
- Insediamenti ex art. 21 c. 2 lett. g) LR1/2015





Zona di accertamento 1 – Estratto planimetria catastale con indicazione dell'area di accertamento (in rosso) – sfondo Ortofoto 2011 (fonte WMS Regione Umbria)

- **descrizione delle caratteristiche di consistenza vegetazionale attuale**

la superficie del sito 1 per la quale si richiede l'accertamento di non consistenza di vincolo boschivo è costituita da una area di versante adiacente a fabbricati e ad area boscata in continuità verso valle. L'ambito boschivo è effettivamente presente al di fuori dell'area di richiesto accertamento, ma quest'ultima si trova in adiacenza ai fabbricati esistenti ed è sottoposta a periodici interventi di contenimento dovuti a manutenzione di una linea elettrica BT aerea esistente, determinando la riduzione della vegetazione. Attualmente la vegetazione consiste di consociazione arbustiva di specie diverse, con prevalenza di ginestra (*Spartium junceum*), vitalba (*clematis, spp.*) e corniolo (*cornus, spp.*) con pochi esemplari arborei di piccole dimensioni costituiti in prevalenza da querce e carpini. Nella zona a monte, prossima alla recinzione, la copertura arborea è decisamente limitata. Si richiede pertanto la declassificazione del vincolo limitatamente alla superficie di accertamento indicata.



## Documentazione fotografica dello stato attuale



Quadro di unione delle foto da terra del sito di accertamento 1



Sito 1 – ripresa fotografica allo stato attuale dal punto P1



## Zona di Accertamento 2 – Località Pozzo – via Putuense

coordinate WGS84 42.904580, 12.512249

link google maps <https://goo.gl/maps/hgyssAL1q6Ybgpfv9>

Numero zona	localita	Identificativi catastali	Superficie di richiesto accertamento; mq
2	Pozzo Via Putuense	Foglio 29 Particelle (parte) 88, 63, 62, 1242, 1244	1823



Zona di accertamento 2 – Estratto planimetria catastale con indicazione dell'area di accertamento (in rosso) – sfondo google satellite (fonte WMS Agenzia delle Entrate)



- limite superficie di accertamento
- Vincolo Boschivo Regionale
- Vincolo boschivo PRG adottato 2018
- Limiti catastali
- ACQUE
- PARTICELLE
- STRADE
- limiti insediamenti PRG Parte Strutturale adozione
- Insediamenti ex art. 21 c. 1 lett. d) LR1/2015
- Insediamenti ex art. 21 c. 1 lett. e) LR1/2015
- Insediamenti ex art. 21 c. 2 lett. g) LR1/2015



Zona di accertamento 2 – Estratto planimetria catastale con indicazione dell’area di accertamento (in rosso) – sfondo Ortofoto 2011 (fonte WMS Regione Umbria)

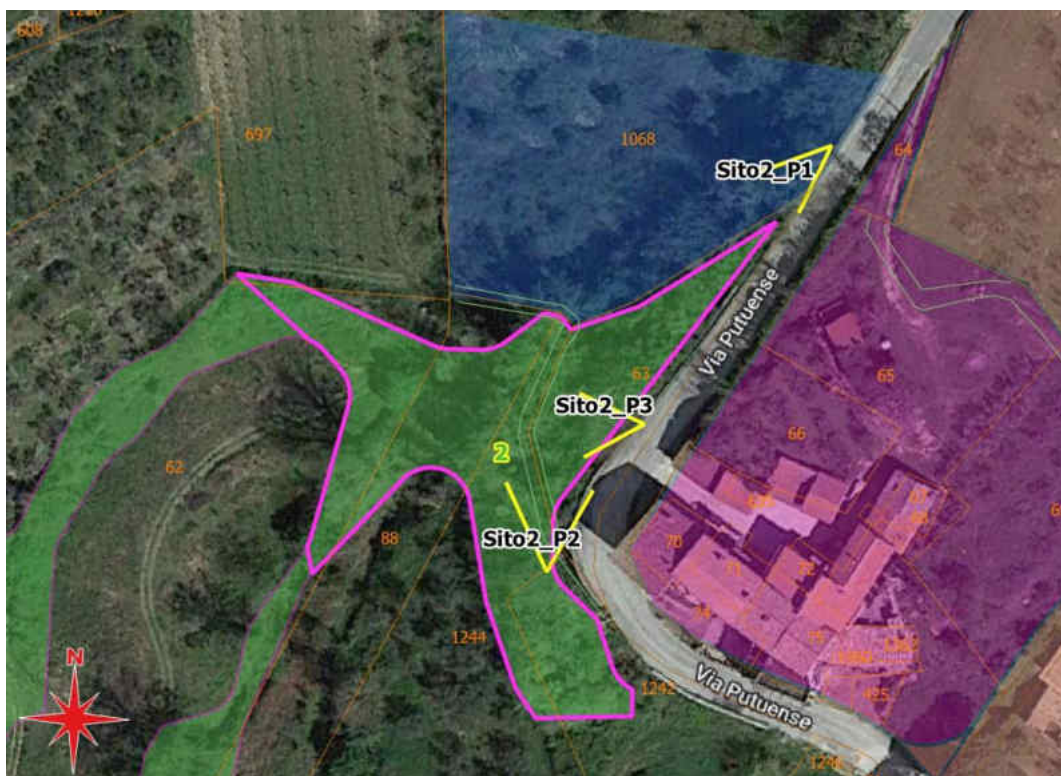
**- descrizione delle caratteristiche di consistenza vegetazionale attuale**

La superficie del sito 2 per la quale si richiede l’accertamento di non consistenza di vincolo boschivo è costituita da una area ripariale adiacente alla viabilità principale costituita da oliveti abbandonati e vegetazione ripariale spontanea. L’ambito boschivo adiacente è costituito da filamenti verso valle, al di fuori dell’area di richiesto accertamento, quest’ultima è costituita dalla fascia ripariale al di sotto della carreggiata, La vegetazione attuale è costituita da oliveti interpoderali ed esemplari di olivo abbandonati, incorporati da vegetazione spontanea ripariale



arbustiva e arborea di specie diverse, con prevalenza di olmo (*Ulmus spp.*) e sambuco, con pochi esemplari arborei di piccole dimensioni. La copertura arborea è decisamente limitata e non dotata delle caratteristiche dimensionali necessarie per la classificazione come area boscata (sup. inferiore a 2000 mq, ampiezza inferiore a 20m ). Si richiede pertanto la declassificazione del vincolo limitatamente alla superficie di accertamento indicata.

### Documentazione fotografica dello stato attuale



Quadro di unione delle foto da terra del sito di accertamento 2

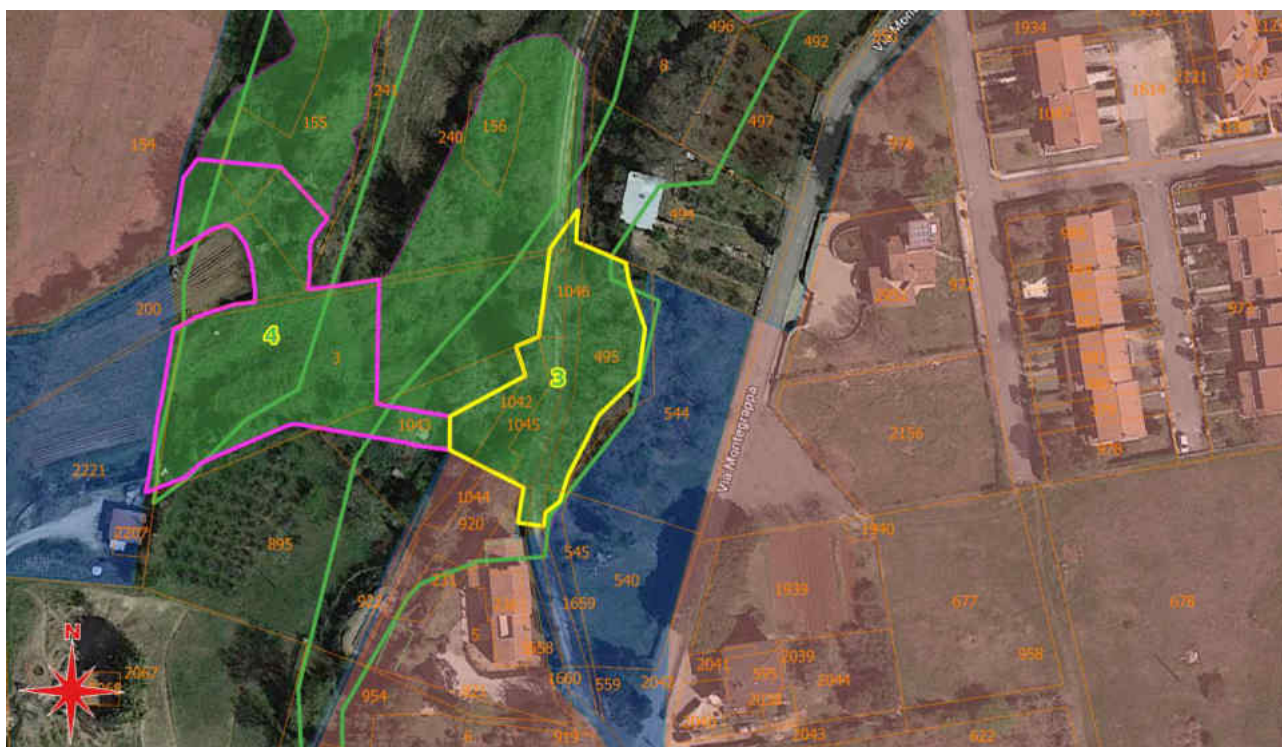


## Zona di Accertamento 3 – Località San Terenziano

coordinate WGS84 42.869539, 12.471841

link google maps <https://goo.gl/maps/j8iTQ4nJ4FLee37Z8>

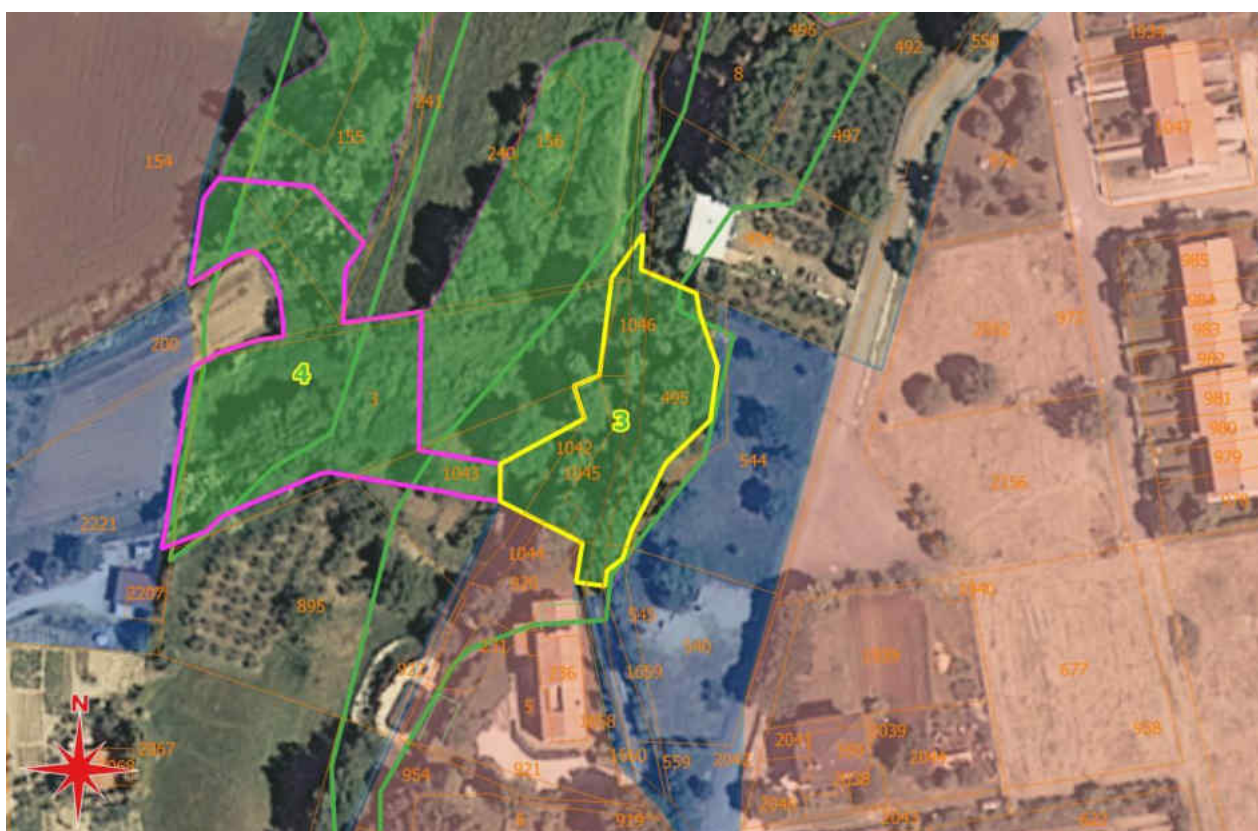
Numero zona	localita	Identificativi catastali	Superficie di richiesto accertamento; mq
3	San Terenziano prossimità Via Montegrappa	Foglio 65 Particelle (parte) 495, 1045, 1042	1406



Zona di accertamento 3 – Estratto planimetria catastale con indicazione dell'area di accertamento (in rosso) – sfondo google satellite (fonte WMS Agenzia delle Entrate)



- limite superficie di accertamento
- Vincolo Boschivo Regionale
- Vincolo boschivo PRG adottato 2018
- Limiti catastali
- ACQUE
- PARTICELLE
- STRADE
- limiti insediamenti PRG Parte Strutturale adozione
- Insediamenti ex art. 21 c. 1 lett. d) LR1/2015
- Insediamenti ex art. 21 c. 1 lett. e) LR1/2015
- Insediamenti ex art. 21 c. 2 lett. g) LR1/2015



Zona di accertamento 3 – Estratto planimetria catastale con indicazione dell’area di accertamento (in rosso) – sfondo Ortofoto 2011 (fonte WMS Regione Umbria)

**- descrizione delle caratteristiche di consistenza vegetazionale attuale**

la superficie del sito 3 per la quale si richiede l’accertamento di non consistenza di vincolo boschivo è costituita da una area di versante costituito da una balza di travertino affiorante adiacente a fabbricati e ad area boscata in continuità verso valle.

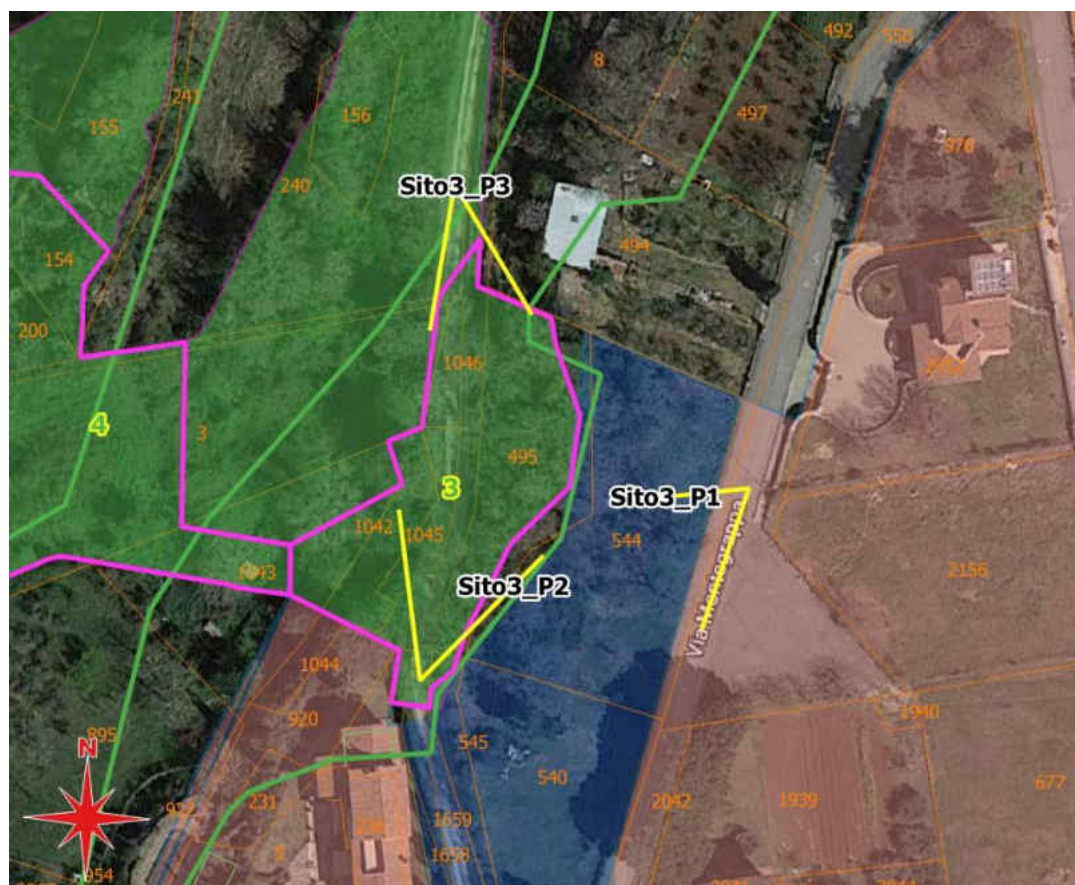
L’ambito boschivo è effettivamente presente al di fuori dell’area di richiesto accertamento, ma quest’ultima si trova in adiacenza ai fabbricati esistenti ed è sottoposta a periodici interventi di



contenimento dovuti alla manutenzione di linea elettrica aerea BT determinando la riduzione della vegetazione allo stato di consociazione arbustiva di specie diverse, con prevalenza di ginestra (*Spartium junceum*) vitalba (*clematis, spp.*) e sambuco (*Sambucus nigra*) con pochi esemplari arborei di grandi dimensioni costituiti in prevalenza da querce (probabilmente roverella).

Nella zona a monte prossima alla recinzione la copertura arborea è limitata, e non dotata delle caratteristiche dimensionali necessarie per la classificazione come area boscata (sup. inferiore a 2000 mq ) Si richiede pertanto la declassificazione del vincolo limitatamente alla superficie di accertamento indicata.

### Documentazione fotografica dello stato attuale



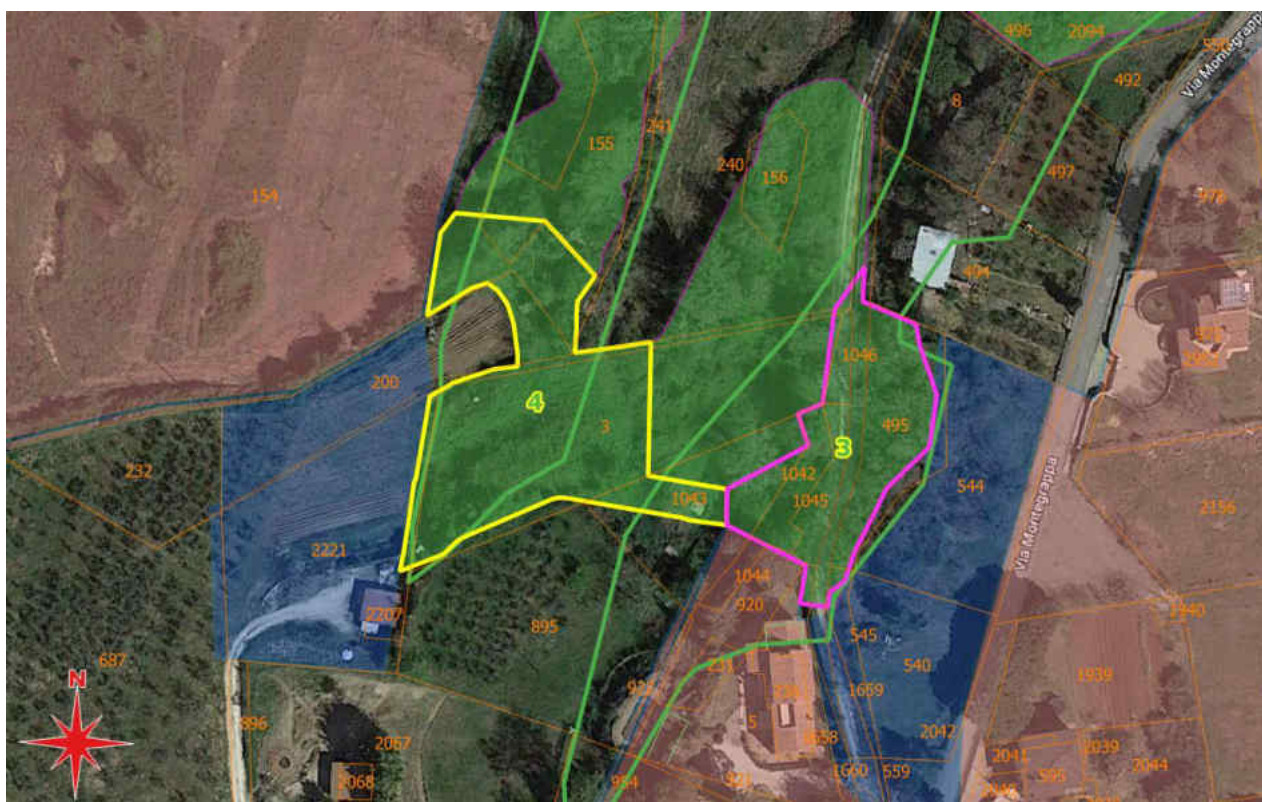
Quadro di unione delle foto da terra del sito di accertamento 3



## Zona di Accertamento 4 – Località San Terenziano

coordinate WGS84 42.869641, 12.470744 link google maps <https://goo.gl/maps/FmDLok8XsJNcJSGt5>

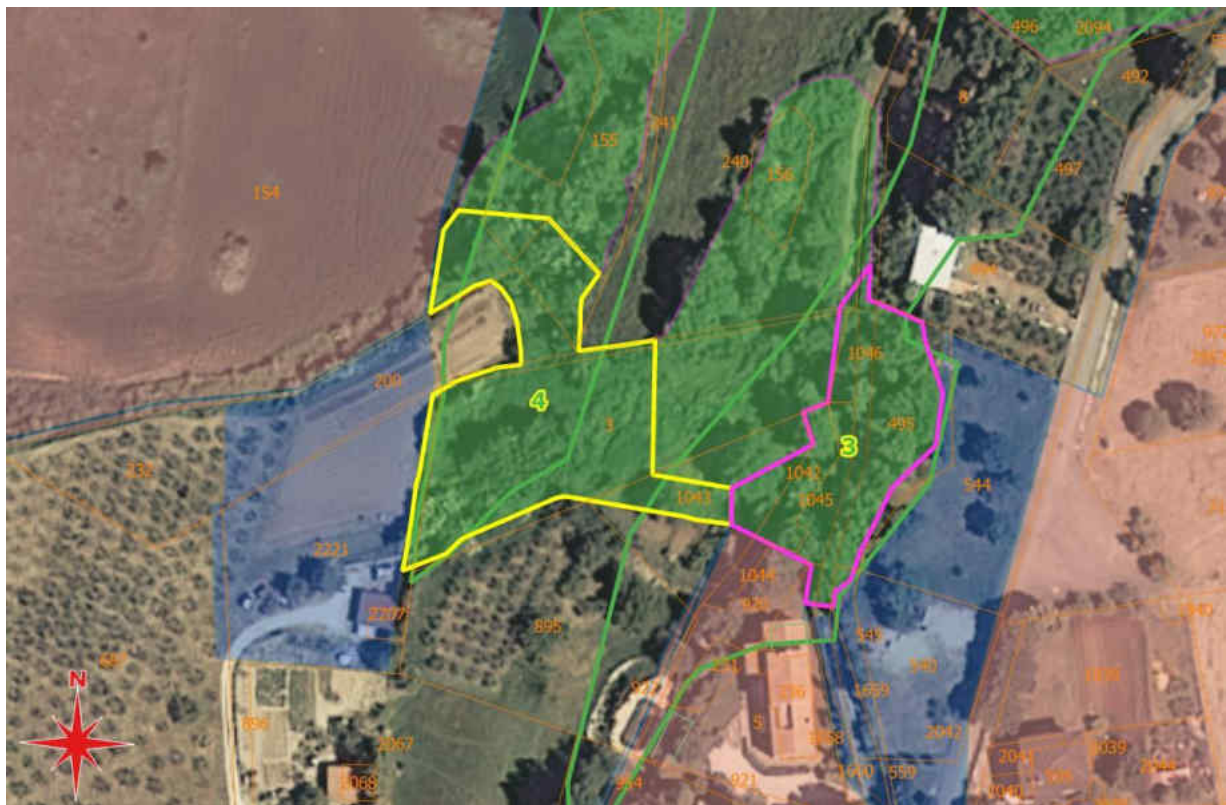
Numero zona	localita	Identificativi catastali	Superficie di richiesto accertamento; mq
4	San Terenziano	Foglio 65 Particelle (parte) 3, 1043 Foglio 47 Particelle (parte) 200, 154, 155	2402



Zona di accertamento 4 – Estratto planimetria catastale con indicazione dell'area di accertamento (in rosso) – sfondo google satellite (fonte WMS Agenzia delle Entrate)



- limite superficie di accertamento
- Vincolo Boschivo Regionale
- Vincolo boschivo PRG adottato 2018
- Limiti catastali
- ACQUE
- PARTICELLE
- STRADE
- limiti insediamenti PRG Parte Strutturale adozione
- Insediamenti ex art. 21 c. 1 lett. d) LR1/2015
- Insediamenti ex art. 21 c. 1 lett. e) LR1/2015
- Insediamenti ex art. 21 c. 2 lett. g) LR1/2015



Zona di accertamento 4 – Estratto planimetria catastale con indicazione dell’area di accertamento (in rosso) – sfondo Ortofoto 2011 (fonte WMS Regione Umbria)

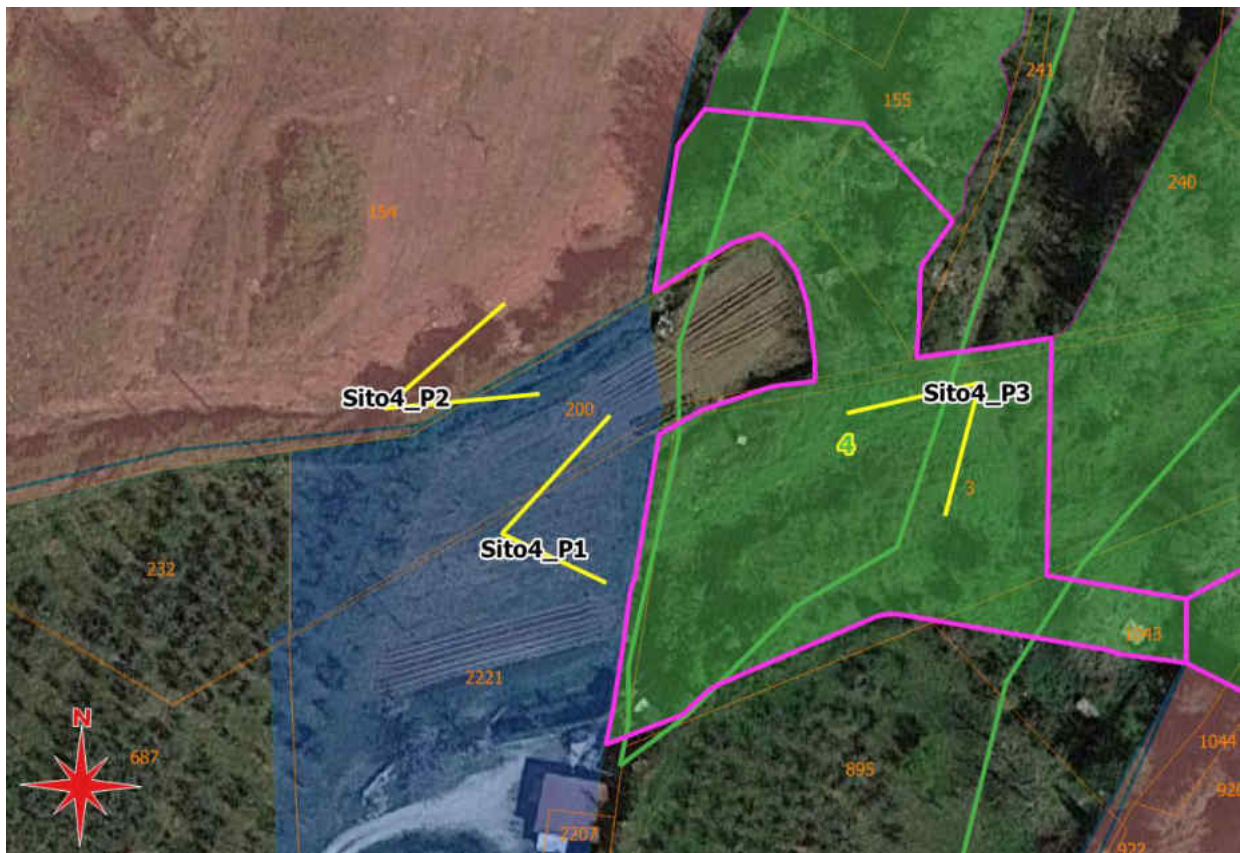
- **descrizione delle caratteristiche di consistenza vegetazionale attuale**

la superficie per la quale si richiede l’accertamento di non consistenza di vincolo boschivo è costituita da una area di versante adiacente a zone coltivate e ad area boscata in continuità verso monte. L’ambito boschivo è effettivamente presente al di fuori dell’area di richiesto accertamento, ma quest’ultima si trova in adiacenza a seminativi e orti esistenti ed è sottoposta sul lato Nord a periodici interventi di contenimento dovuti alla manutenzione di una linea elettrica aerea BT,



determinando la riduzione della vegetazione allo stato di consociazione arbustiva di specie diverse, con prevalenza di vitalba (*clematis, spp.*) corniolo (*cornus, spp.*) e sambuco, con pochi esemplari arborei residui dimensioni rilevanti costituiti in prevalenza da querce e pioppo bianco, oltre ad alberi da frutto e vegetazione arbustiva di ricolonizzazione. In tutto il sedime la copertura arborea è decisamente limitata. Si richiede pertanto la declassificazione del vincolo limitatamente alla superficie di accertamento indicata.

### Documentazione fotografica dello stato attuale



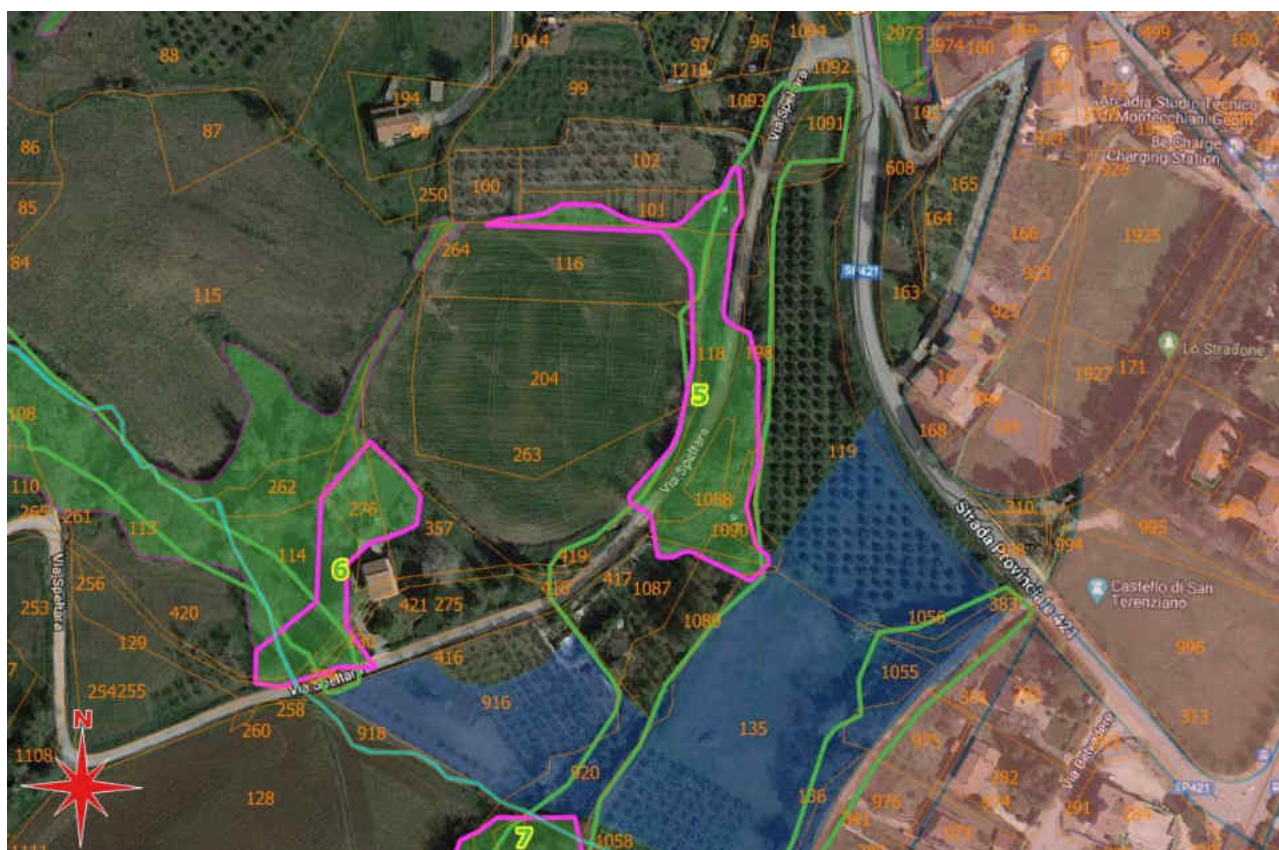
Quadro di unione delle foto da terra del sito di accertamento 4



## Zona di Accertamento 5 – Località San Terenziano

coordinate WGS84 42.863755, 12.470724 link google maps <https://goo.gl/maps/tgwZNRh8WpEWpC26>

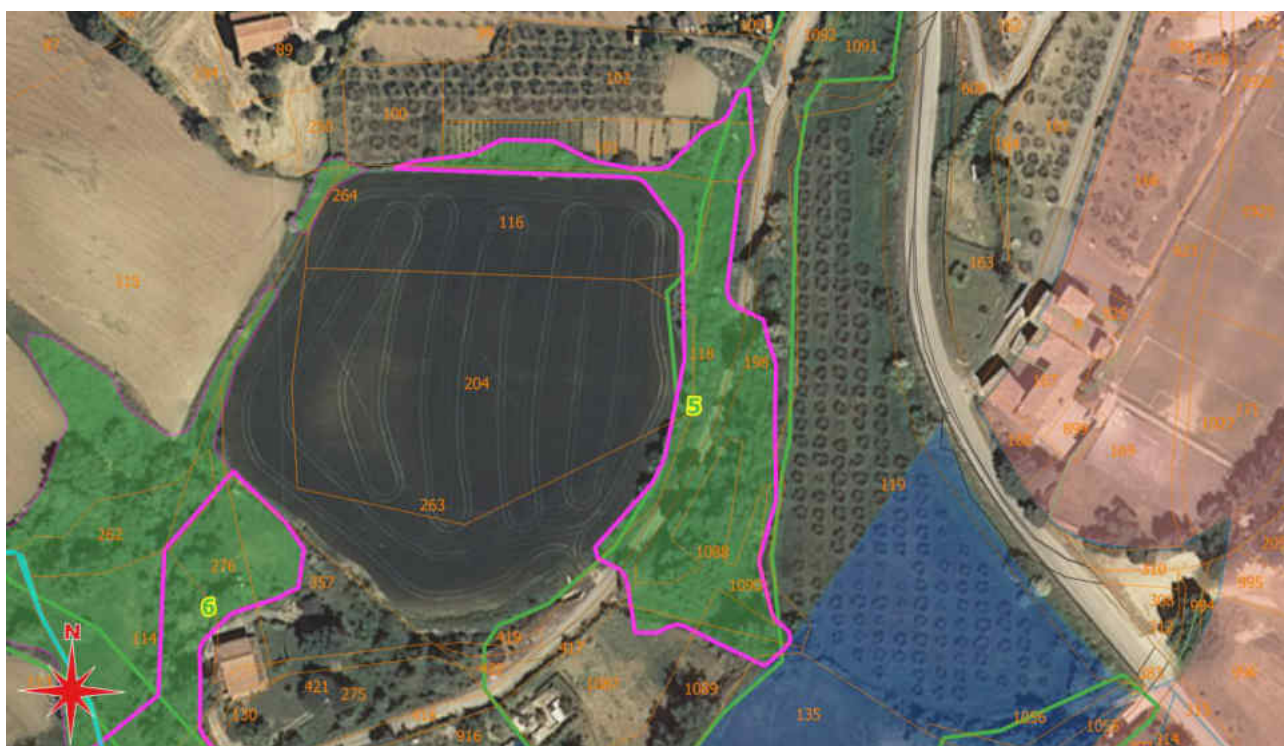
Numero zona	localita	Identificativi catastali	Superficie di richiedo accertamento; mq
5	San Terenziano Via Speltara monte	Foglio 64 Particelle (parte) 101, 116, 118, 1088, 1090, 1089	4647



Zona di accertamento 5 – Estratto planimetria catastale con indicazione dell'area di accertamento (in rosso) – sfondo google satellite (fonte WMS Agenzia delle Entrate)



- limite superficie di accertamento
- Vincolo Boschivo Regionale
- Vincolo boschivo PRG adottato 2018
- Limiti catastali
- ACQUE
- PARTICELLE
- STRADE
- limiti insediamenti PRG Parte Strutturale adozione
- Insediamenti ex art. 21 c. 1 lett. d) LR1/2015
- Insediamenti ex art. 21 c. 1 lett. e) LR1/2015
- Insediamenti ex art. 21 c. 2 lett. g) LR1/2015



Zona di accertamento 5 – Estratto planimetria catastale con indicazione dell’area di accertamento (in rosso) – sfondo Ortofoto 2011 (fonte WMS Regione Umbria)

**- descrizione delle caratteristiche di consistenza vegetazionale attuale**

la superficie del sito 5 per la quale si richiede l’accertamento di non consistenza di vincolo boschivo è costituita da una area di versante ripariale adiacente a viabilità comunale e ad aree coltivate a seminativo, orti ed oliveti, con presenza sul lato est di manufatti di contenimento della scarpata (muro in calcestruzzo) e fossi di regimazione idraulica. L’ambito boschivo è effettivamente non più presente nell’area di richiesto accertamento, anche se sono presenti elementi alcuni esemplari arborei residuali di grandi dimensioni (querce – *Quercus spp.*, pioppo



nero *Populus nigra*). Sono inoltre presenti residui di consociazione arbustiva di specie igrofile diverse, con prevalenza di sambuco, rovo, vitalba (*clematis spp.*) e corniolo (*cornus spp.*). la copertura arborea è assente nella zona di nord-ovest del filamento e decisamente limitata sul lato sud. Si richiede pertanto la declassificazione del vincolo limitatamente alla superficie di accertamento indicata.

### Documentazione fotografica dello stato attuale



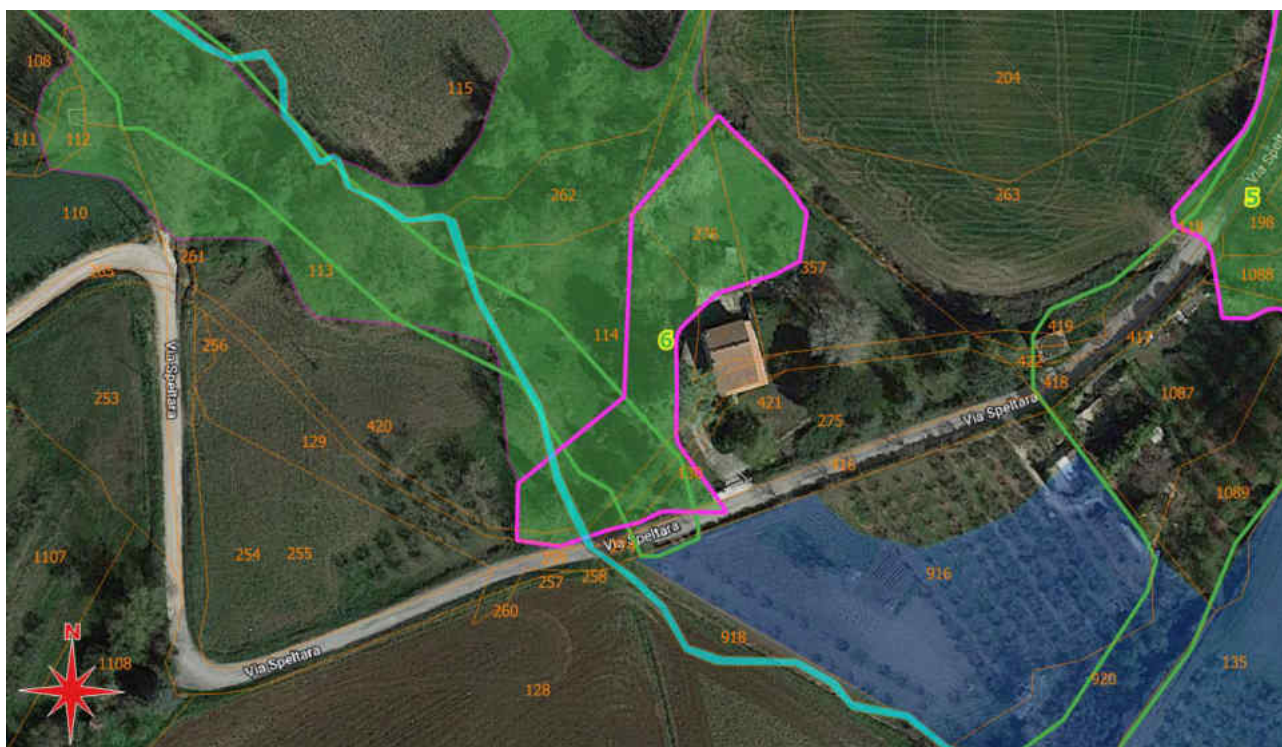
Quadro di unione delle foto da terra del sito di accertamento 5



## Zona di Accertamento 6 – Località San Terenziano

coordinate WGS84 42.862345, 12.468887 link google maps <https://goo.gl/maps/DHHmTefgQ3NZkPA9>

Numero zona	localita	Identificativi catastali	Superficie di richiesto accertamento; mq
6	San Terenziano Via Speltara valle	Foglio 64 Particelle (parte) 275, 130, 421, 114,	2370



Zona di accertamento 6 – Estratto planimetria catastale con indicazione dell'area di accertamento (in rosso) – sfondo google satellite (fonte WMS Agenzia delle Entrate)



- limite superficie di accertamento
- Vincolo Boschivo Regionale
- Vincolo boschivo PRG adottato 2018
- Limiti catastali
- ACQUE
- PARTICELLE
- STRADE
- limiti insediamenti PRG Parte Strutturale adozione
- Insediamenti ex art. 21 c. 1 lett. d) LR1/2015
- Insediamenti ex art. 21 c. 1 lett. e) LR1/2015
- Insediamenti ex art. 21 c. 2 lett. g) LR1/2015



Zona di accertamento 6 – Estratto planimetria catastale con indicazione dell’area di accertamento (in rosso) – sfondo Ortofoto 2011 (fonte WMS Regione Umbria)

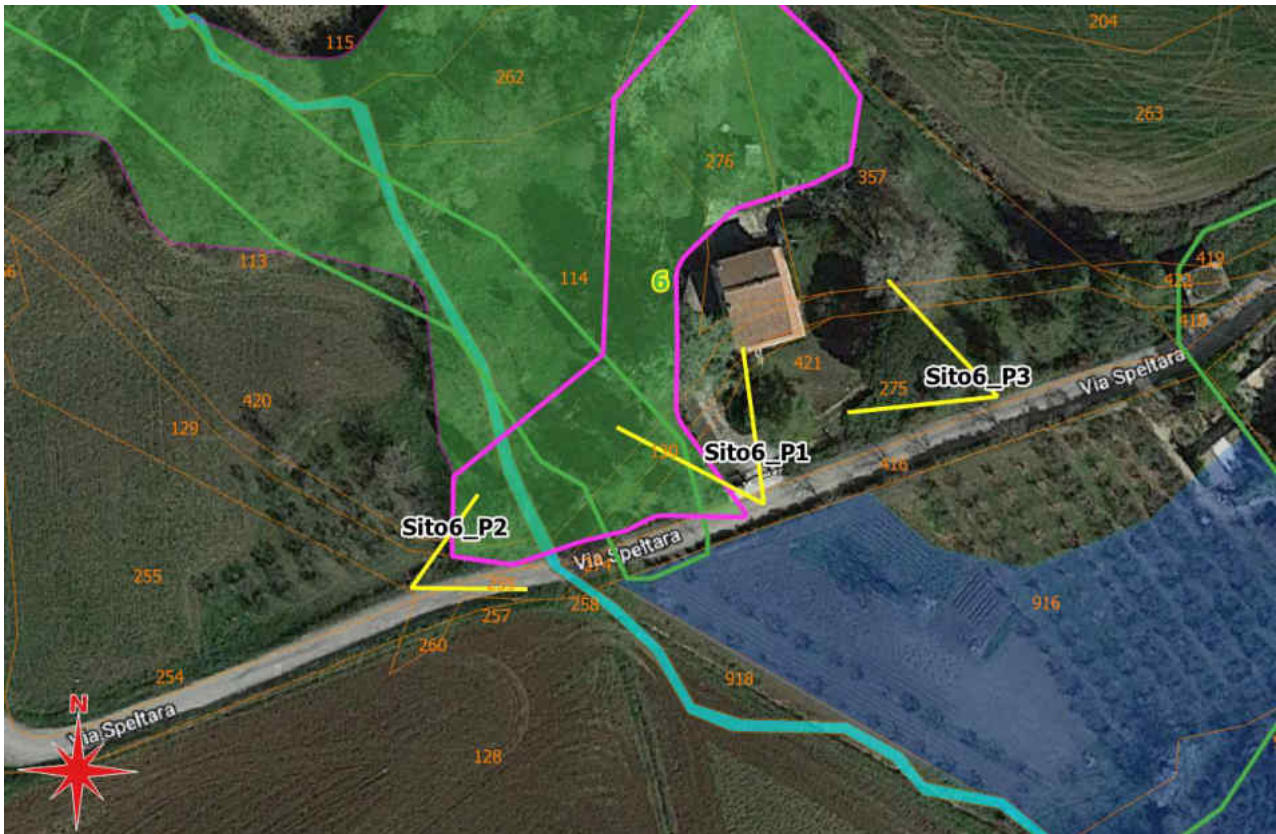
- **descrizione delle caratteristiche di consistenza vegetazionale attuale**

la superficie del sito 6 per la quale si richiede l’accertamento di non consistenza di vincolo boschivo è costituita da una area di versante adiacente a fabbricati e ad area boscata in continuità verso valle. L’ambito boschivo è effettivamente presente al di fuori dell’area di richiesto accertamento, ma quest’ultima si trova in adiacenza ai fabbricati esistenti ed è costituita da orti e verde privato. la vegetazione è formata da alberi da frutto e specie diverse, con pochi esemplari



arborei di grande dimensione costituiti da querce (*Quercus spp*) e pioppo bianco (*Populus alba*). Nella zona a valle della strada la copertura arborea è quindi decisamente limitata. Si richiede pertanto la declassificazione del vincolo limitatamente alla superficie di accertamento indicata.

### Documentazione fotografica dello stato attuale



Quadro di unione delle foto da terra del sito di accertamento 6



## Zona di Accertamento 7 – Località San Terenziano

coordinate WGS84 42.861574, 12.469627 link google maps <https://goo.gl/maps/fjUmhEj7TisDPF8w6>

Numero zona	localita	Identificativi catastali	Superficie di richiesto accertamento; mq
7	San Terenziano	Foglio 64 Particelle (parte) 128, 132, 1074, 1075, 224	2419



Zona di accertamento 7 – Estratto planimetria catastale con indicazione dell'area di accertamento (in rosso) – sfondo google satellite (fonte WMS Agenzia delle Entrate)

- limite superficie di accertamento
- Vincolo Boschivo Regionale
- Vincolo boschivo PRG adottato 2018
- Limiti catastali
- ACQUE
- PARTICELLE
- STRADE
- limiti insediamenti PRG Parte Strutturale adozione
- Insediamenti ex art. 21 c. 1 lett. d) LR1/2015
- Insediamenti ex art. 21 c. 1 lett. e) LR1/2015
- Insediamenti ex art. 21 c. 2 lett. g) LR1/2015





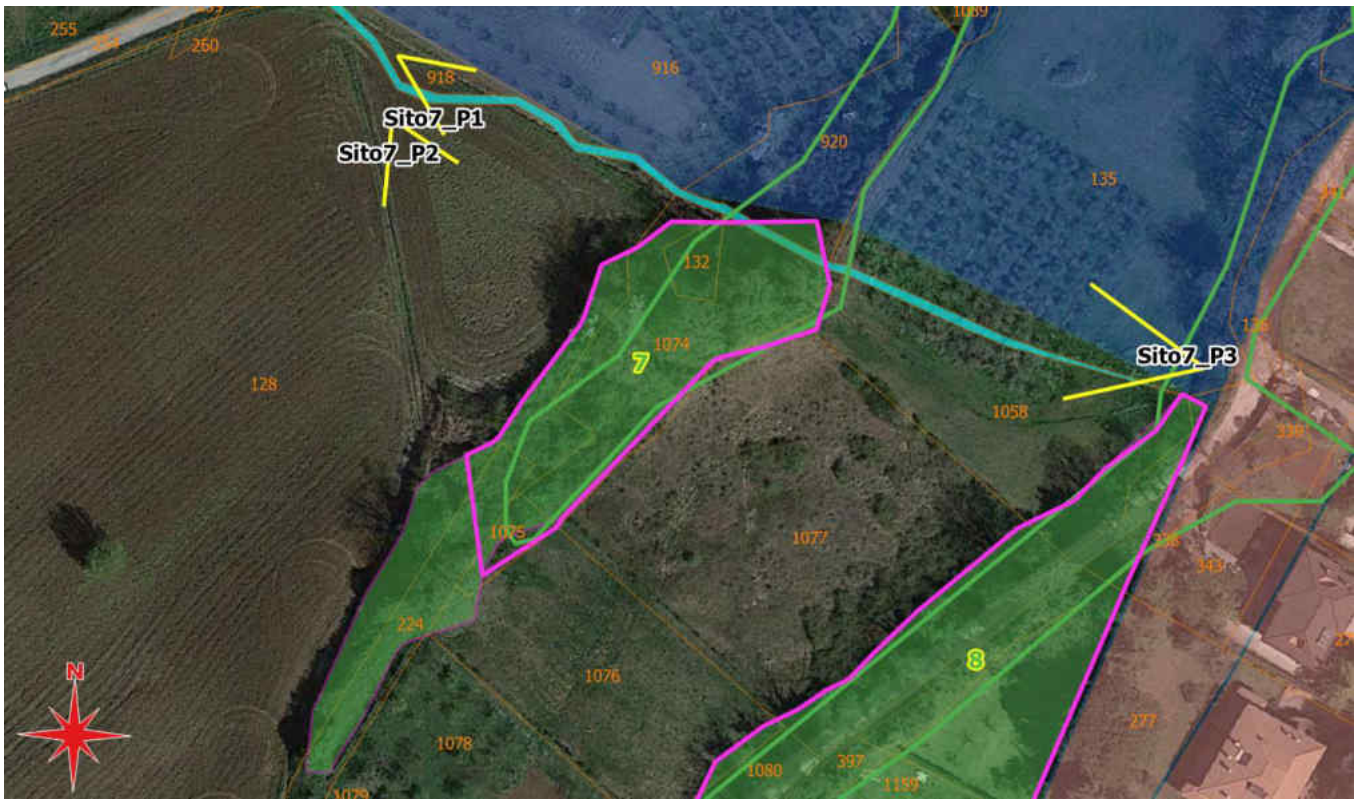
Zona di accertamento 7 – Estratto planimetria catastale con indicazione dell'area di accertamento (in rosso) – sfondo Ortofoto 2011 (fonte WMS Regione Umbria)

#### - **descrizione delle caratteristiche di consistenza vegetazionale attuale**

la superficie del sito 7 per la quale si richiede l'accertamento di non consistenza di vincolo boschivo è costituita da una area ripariale adiacente a superfici coltivate e ad area boscata in continuità verso valle. L'ambito boschivo è effettivamente presente al di fuori dell'area di richiesto accertamento, ma quest'ultima si trova in adiacenza a colture arboree permanenti (oliveti). A parte pochi esemplari arborei di grandi dimensioni, costituiti in prevalenza da querce e pioppi, la vegetazione è costituita da consociazioni arbustiva di specie diverse, con prevalenza di rovo, vitalba (*clematis, spp.*) e corniolo (*cornus, spp.*). Nella zona ripariale suddetta la copertura arborea è decisamente limitata. Si richiede pertanto la declassificazione del vincolo limitatamente alla superficie di accertamento indicata.



## Documentazione fotografica dello stato attuale



Quadro di unione delle foto da terra del sito di accertamento 7



Sito 7 – ripresa fotografica allo stato attuale dal punto P1



## Zona di Accertamento 8 – Località San Terenziano

coordinate WGS84 42.861322, 12.470909 link google maps <https://goo.gl/maps/7wiDiEfBN7SyS9ha8>

Numero zona	localita	Identificativi catastali	Superficie di richiedo accertamento; mq
8	San Terenziano Via Belvedere (parallela)	Foglio 64 Particelle (parte) 136, 277, 1159, 1058, 338, 337, 397	5522



Zona di accertamento 8 – Estratto planimetria catastale con indicazione dell'area di accertamento (in rosso) – sfondo google satellite (fonte WMS Agenzia delle Entrate)

- limite superficie di accertamento
- Vincolo Boschivo Regionale
- Vincolo boschivo PRG adottato 2018
- Limiti catastali
- ACQUE
- PARTICELLE
- STRADE
- limiti insediamenti PRG Parte Strutturale adozione
- Insediamenti ex art. 21 c. 1 lett. d) LR1/2015
- Insediamenti ex art. 21 c. 1 lett. e) LR1/2015
- Insediamenti ex art. 21 c. 2 lett. g) LR1/2015





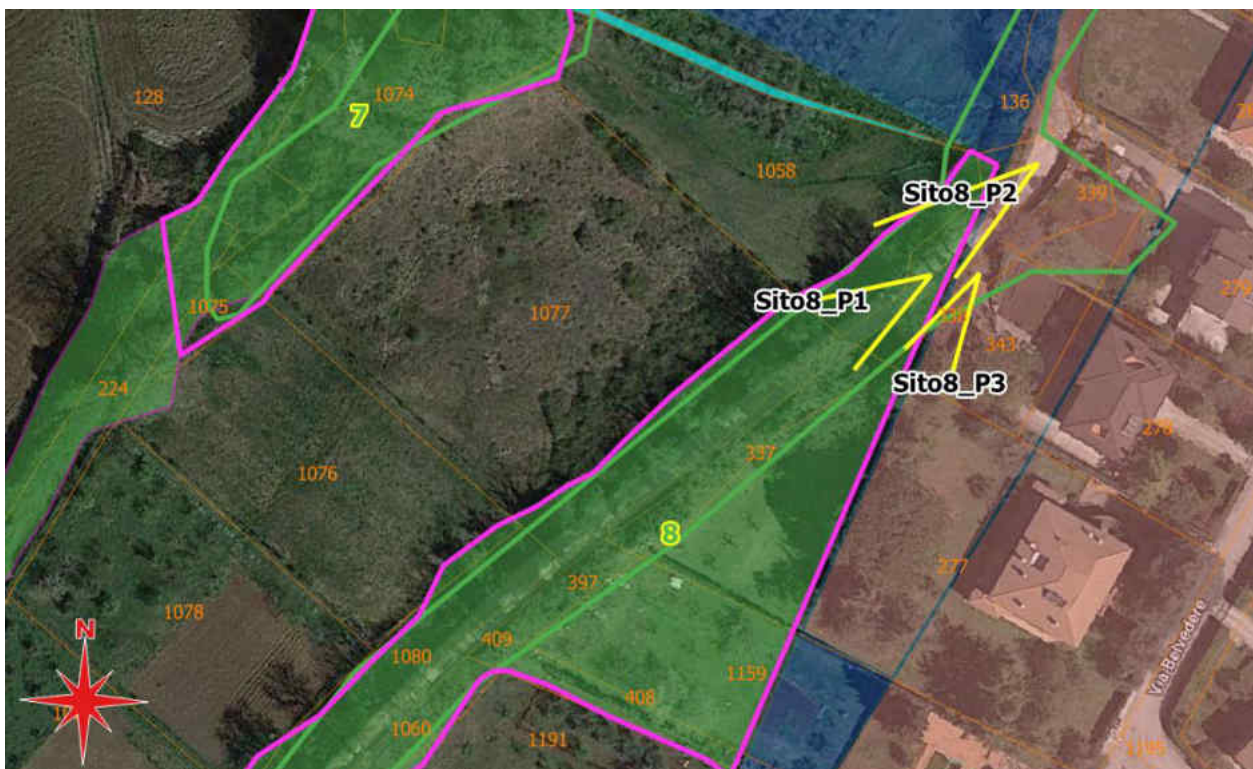
Zona di accertamento 8 – Estratto planimetria catastale con indicazione dell'area di accertamento (in rosso) – sfondo Ortofoto 2011 (fonte WMS Regione Umbria)

#### - **descrizione delle caratteristiche di consistenza vegetazionale attuale**

La superficie del sito 8 per la quale si richiede l'accertamento di non consistenza di vincolo boschivo è costituita da una area di versante adiacente a fabbricati. La fascia censita come boschiva è costituita da un filare ripariale di querce residuali di rilevanti dimensioni adiacenti alla viabilità carrabile con tracciato pianeggiante esistente. Tali esemplari sono sottoposti a periodici interventi di contenimento con potature della chioma e messa in sicurezza per eventualità di crolli. Nella parte a sud-est, la superficie identificata come boschiva dal vincolo di PRG è in realtà costituita da verde privato interno alle proprietà recintate esistenti, con vegetazione costituita essenzialmente da grandi esemplari di conifere alloctone (*Cedrus spp.*, *Pinus spp.*). Si richiede pertanto la declassificazione del vincolo limitatamente alla superficie di accertamento indicata.

#### **Documentazione fotografica dello stato attuale**





Quadro di unione delle foto da terra del sito di accertamento 8



Sito 8 – ripresa fotografica allo stato attuale dal punto P1



## Zona di Accertamento 9 – Località San Terenziano

coordinate WGS84 42.857417, 12.467760 link google maps <https://goo.gl/maps/gvcFvSygEDZrtJew5>

Numero zona	localita	Identificativi catastali	Superficie di richiesto accertamento; mq
9	San Terenziano	Foglio 64 Particelle (parte) 182, 1081, 1082, 173	2092



Zona di accertamento 5 – Estratto planimetria catastale con indicazione dell'area di accertamento (in rosso) – sfondo google satellite (fonte WMS Agenzia delle Entrate)

- limite superficie di accertamento
- Vincolo Boschivo Regionale
- Vincolo boschivo PRG adottato 2018
- Limiti catastali
- ACQUE
- PARTICELLE
- STRADE
- limiti insediamenti PRG Parte Strutturale adozione
- Insediamenti ex art. 21 c. 1 lett. d) LR1/2015
- Insediamenti ex art. 21 c. 1 lett. e) LR1/2015
- Insediamenti ex art. 21 c. 2 lett. g) LR1/2015





Zona di accertamento 9 – Estratto planimetria catastale con indicazione dell'area di accertamento (in rosso) – sfondo Ortofoto 2011 (fonte WMS Regione Umbria)

- **descrizione delle caratteristiche di consistenza vegetazionale attuale**

La superficie del sito 9 per la quale si richiede l'accertamento di non consistenza di vincolo boschivo è costituita da una area di versante formato da una balza di travertino affiorante adiacente a fabbricati e vegetazione ripariale.

L'ambito di vegetazione presente è costituito da pochi esemplari arborei di quercia residuali in adiacenza ai fabbricati esistenti e da vegetazione spontanea con specie alloctone infestanti arboree (*Robinia spp.*, *Ailanthus spp.*) e arbustive, con prevalenza di vitalba (*cllematis, spp.*) sambuco (*Sambucus nigra*) e rovo (*rubus spp.*). La copertura arborea è molto scarsa. Si richiede pertanto la declassificazione del vincolo limitatamente alla superficie di accertamento indicata.



## Documentazione fotografica dello stato attuale



Quadro di unione delle foto da terra del sito di accertamento 9



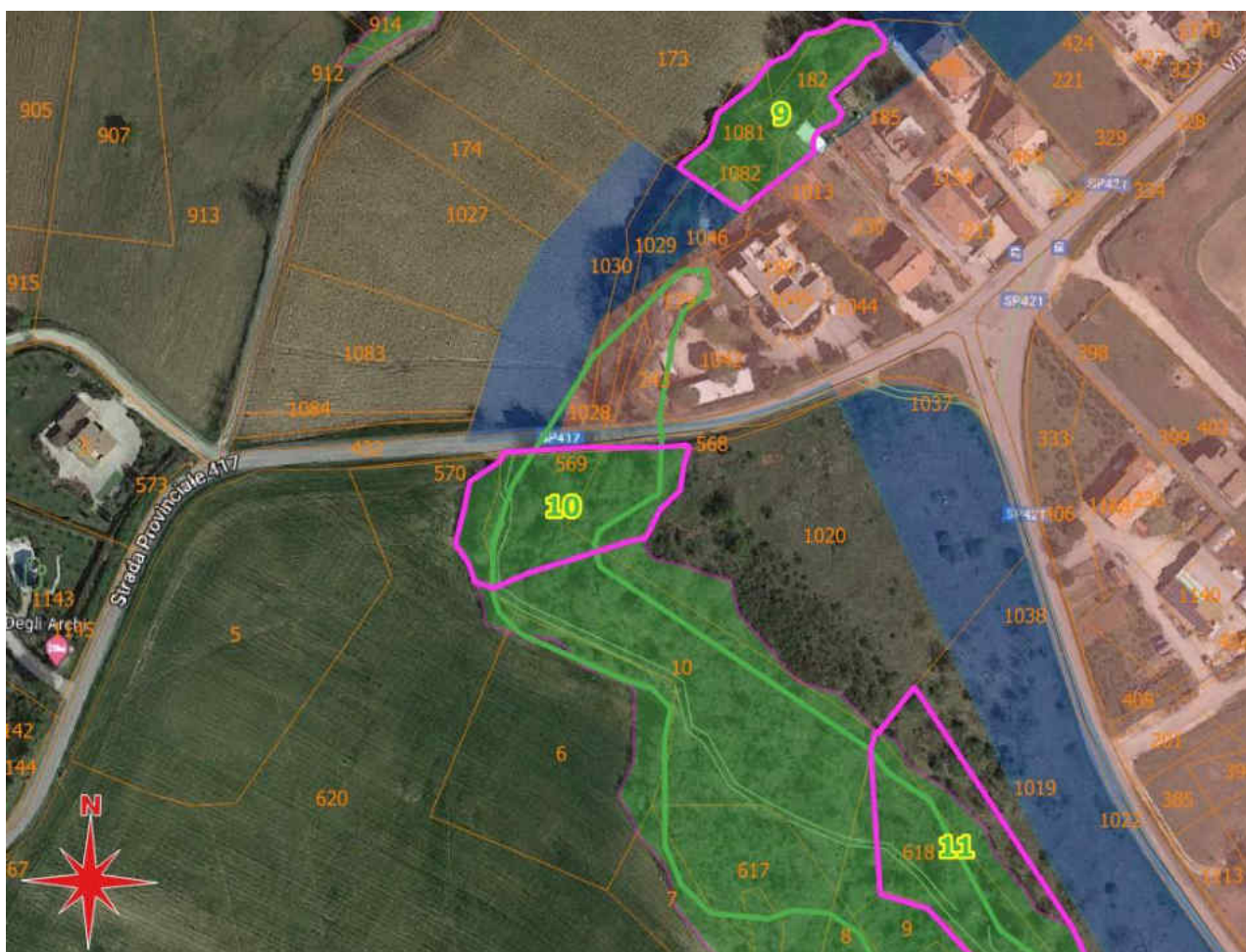
Sito 9 – ripresa fotografica allo stato attuale dal punto P1



## Zona di Accertamento 10 – Località San Terenziano

coordinate WGS84 42.856758, 12.467698 link google maps <https://goo.gl/maps/xs9bwtUj17zNwDG59>

Numero zona	localita	Identificativi catastali	Superficie di richiedo accertamento; mq
10	San Terenziano SP417	Foglio 75 Particelle (parte) 1019, 618, 12	2824



Zona di accertamento 10 – Estratto planimetria catastale con indicazione dell'area di accertamento (in rosso) – sfondo google satellite (fonte WMS Agenzia delle Entrate)



- limite superficie di accertamento
- Vincolo Boschivo Regionale
- Vincolo boschivo PRG adottato 2018
- Limiti catastali
- ACQUE
- PARTICELLE
- STRADE
- limiti insediamenti PRG Parte Strutturale adozione
- Insediamenti ex art. 21 c. 1 lett. d) LR1/2015
- Insediamenti ex art. 21 c. 1 lett. e) LR1/2015
- Insediamenti ex art. 21 c. 2 lett. g) LR1/2015



Zona di accertamento 10 – Estratto planimetria catastale con indicazione dell’area di accertamento (in rosso) – sfondo Ortofoto 2011 (fonte WMS Regione Umbria)

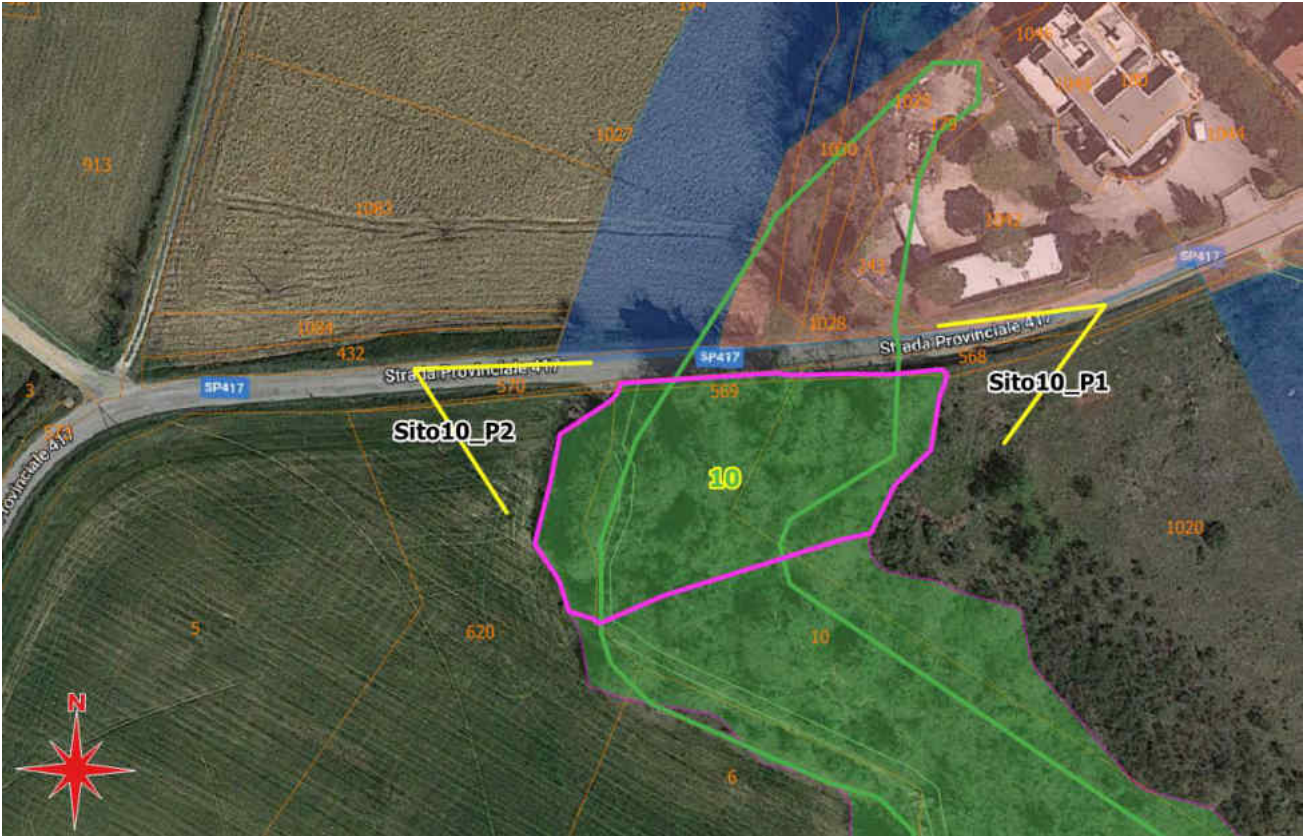
- **descrizione delle caratteristiche di consistenza vegetazionale attuale**

la superficie del sito 10 per la quale si richiede l’accertamento di non consistenza di vincolo boschivo è costituita da una da una area di versante formato da una balza di travertino affiorante attraversato dalla SP417 adiacente ad estesa area boscata in continuità verso sud. L’ambito boschivo è effettivamente presente al di fuori dell’area di richiesto accertamento, ma quest’ultima si trova in adiacenza alla viabilità esistente ed è sottoposta a periodici interventi di contenimento dovuti alla manutenzione della strada, determinando la riduzione della vegetazione nella fascia prossimale allo stato di consociazione arbustiva di specie diverse, con prevalenza di ginestra (*Spartium junceum*) vitalba (*clematis, spp.*) e corniolo (*cornus, spp.*) con pochi esemplari arborei di rilevati dimensioni costituiti in prevalenza da querce, oltre che da specie arboree infestanti come



robinia e ailanto. Si richiede la declassificazione del vincolo limitatamente alla superficie di accertamento indicata.

### Documentazione fotografica dello stato attuale



Quadro di unione delle foto da terra del sito di accertamento 10



Sito 10 – ripresa fotografica allo stato attuale dal punto P1



## Zona di Accertamento 11 – Località San Terenziano

coordinate WGS84 42.854624, 12.470243 link google maps <https://goo.gl/maps/epNgh65LxXCGzbEs6>

Numero zona	localita	Identificativi catastali	Superficie di richiedo accertamento; mq
11	San Terenziano SP421	Foglio 75 Particelle (parte) 1019, 618, 12	6138



Zona di accertamento 11 – Estratto planimetria catastale con indicazione dell'area di accertamento (in rosso) – sfondo google satellite (fonte WMS Agenzia delle Entrate)

- limite superficie di accertamento
- Vincolo Boschivo Regionale
- Vincolo boschivo PRG adottato 2018
- Limiti catastali
- ACQUE
- PARTICELLE
- STRADE
- limiti insediamenti PRG Parte Strutturale adozione
- Insediamenti ex art. 21 c. 1 lett. d) LR1/2015
- Insediamenti ex art. 21 c. 1 lett. e) LR1/2015
- Insediamenti ex art. 21 c. 2 lett. g) LR1/2015





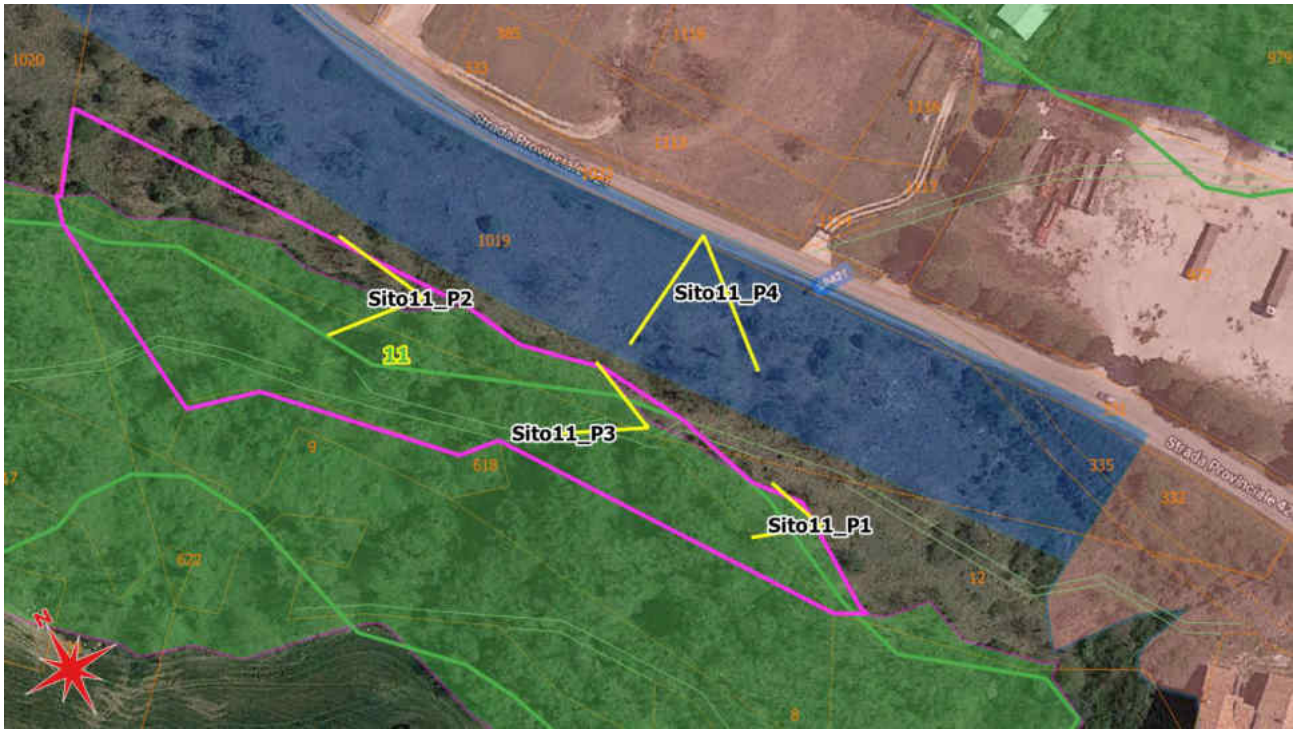
Zona di accertamento 11 – Estratto planimetria catastale con indicazione dell'area di accertamento (in rosso) – sfondo Ortofoto 2011 (fonte WMS Regione Umbria)

- **descrizione delle caratteristiche di consistenza vegetazionale attuale**

La superficie del sito 11 per la quale si richiede l'accertamento di non consistenza di vincolo boschivo è costituita da una vasta area pianeggiante che sovrasta un versante formato da una balza di travertino affiorante che corre parallelamente alla SP421. L'area pianeggiante è adiacente ad una estesa area boscata in continuità in direzione sud-ovest. L'ambito boschivo è effettivamente presente lungo tutto il lato sud-ovest dell'area di richiesto accertamento. In quest'ultima la vegetazione risulta meno sviluppata a causa della scarsa profondità del suolo (banchi di travertino affioranti), determinando l'alternanza di radure e macchie fitte a querceto con prevalenza di roverella, con esemplari maturi anche se scarsamente sviluppati per le condizioni del substrato. Sono inoltre presenti limitate consociazioni arbustive di specie varie ed infestanti arboree come ailanto e robinia. Si richiede una valutazione tecnica dell'opportunità di declassificazione del vincolo limitatamente alla superficie di accertamento indicata.



## Documentazione fotografica dello stato attuale



Quadro di unione delle foto da terra del sito di accertamento 11



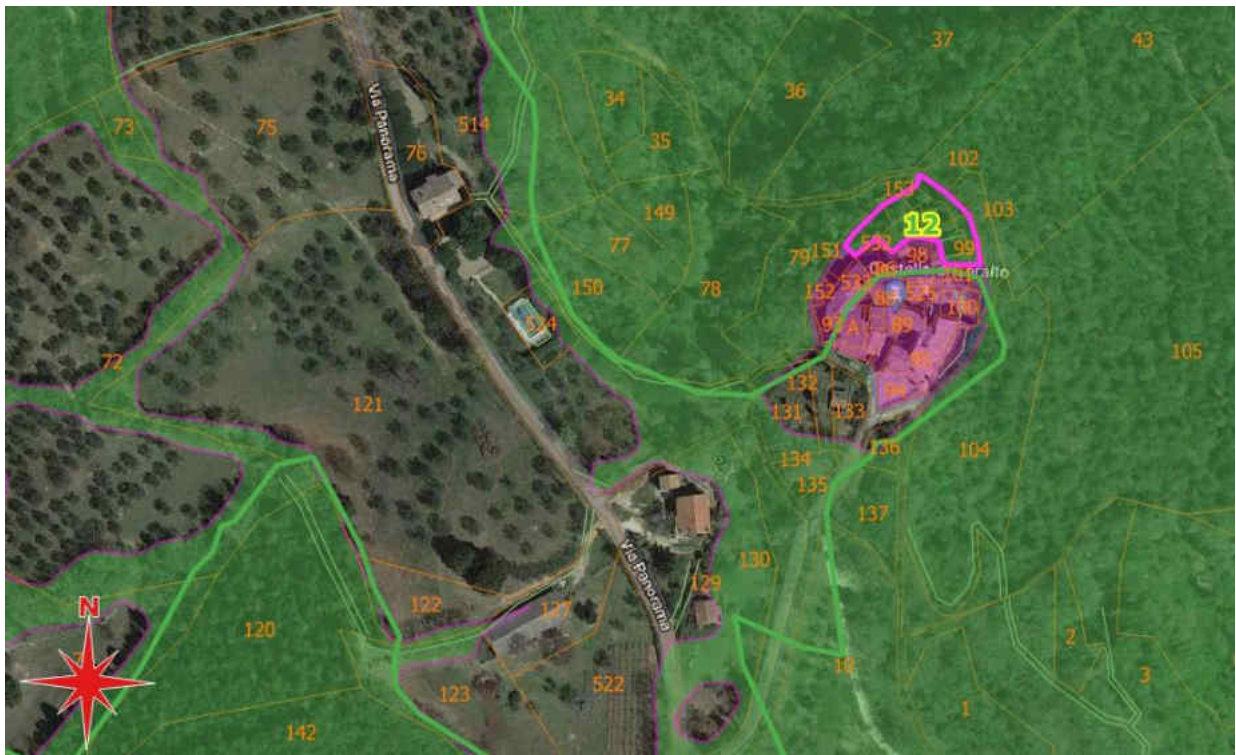
Sito 11 – ripresa fotografica allo stato attuale dal punto P1



## Zona di Accertamento 12 – Località Castello di Ceralto

coordinate WGS84 42.913833, 12.470363 link google maps <https://goo.gl/maps/StMm841onEitcdKK8>

Numero zona	localita	Identificativi catastali	Superficie di richiesto accertamento; mq
12	Ceralto (castello)	Foglio 16 Particelle (parte) 99, 83, 82, 81, 80, 532, 153, 101	768



Zona di accertamento 12 – Estratto planimetria catastale con indicazione dell'area di accertamento (in rosso) – sfondo google satellite (fonte WMS Agenzia delle Entrate)

- limite superficie di accertamento
- Vincolo Boschivo Regionale
- Vincolo boschivo PRG adottato 2018
- Limiti catastali
- ACQUE
- PARTICELLE
- STRADE
- limiti insediamenti PRG Parte Strutturale adozione
- Insediamenti ex art. 21 c. 1 lett. d) LR1/2015
- Insediamenti ex art. 21 c. 1 lett. e) LR1/2015
- Insediamenti ex art. 21 c. 2 lett. g) LR1/2015





Zona di accertamento 12 – Estratto planimetria catastale con indicazione dell'area di accertamento (in rosso) – sfondo Ortofoto 2011 (fonte WMS Regione Umbria)

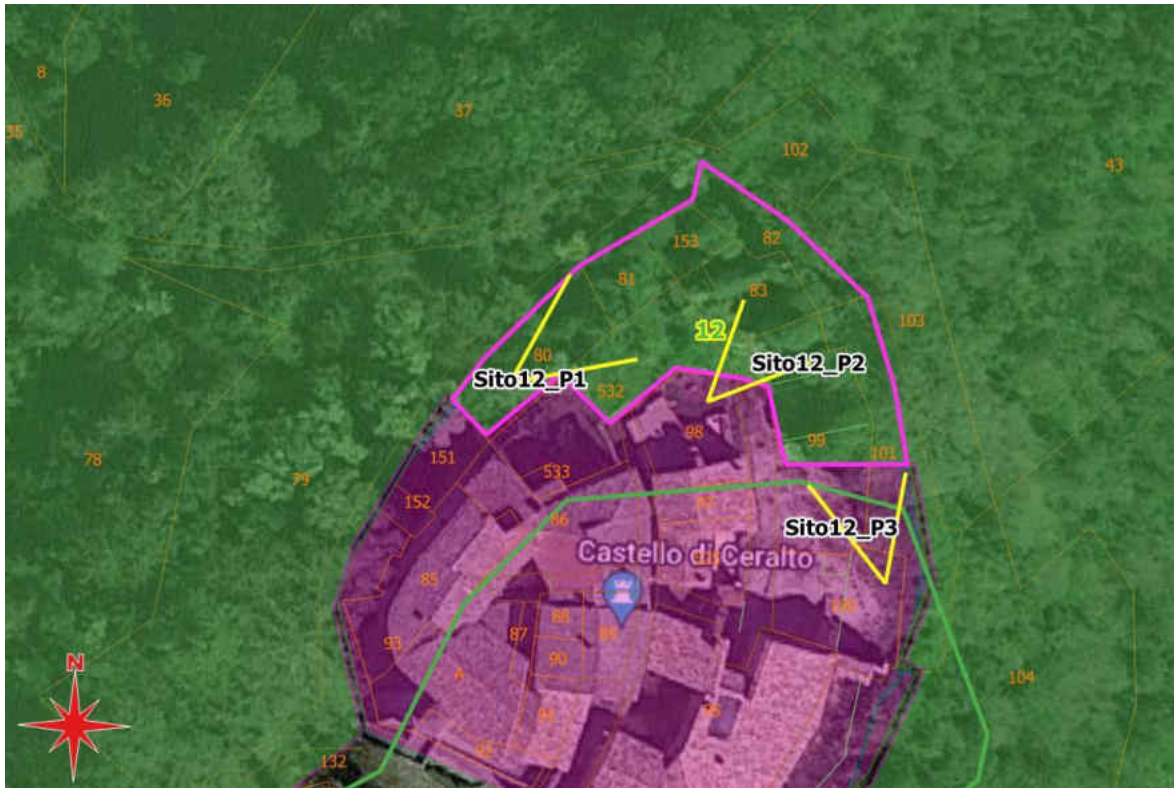
- **descrizione delle caratteristiche di consistenza vegetazionale attuale**

la superficie per la quale si richiede l'accertamento di non consistenza di vincolo boschivo è costituita dai ruderi del centro storico del castello di Ceralto. L'intera superficie interessata è inclusa nel perimetro, delimitato catastalmente, delle mura storiche, in parte dirute, del castello. Tali strutture in muratura sono ricoperte da fitta vegetazione costituita da estese coperture sempreverdi di edera (*Edera helix*). La vegetazione circostante, esterna al perimetro del borgo, è invece effettivamente costituita da bosco vecchio di latifoglie a prevalenza di querce. Le foto aeree mostrano una copertura vegetale omogenea che può essere confusa con copertura boschiva, ma il sopralluogo mostra chiaramente che si tratta esclusivamente della specie di edera rampicante sopra citata.

Si richiede pertanto la declassificazione del vincolo limitatamente alla superficie di accertamento indicata.



## Documentazione fotografica dello stato attuale



Quadro di unione delle foto da terra del sito di accertamento 12



In fede  
Dott. Agronomo  
Carlo Sportolaro





**Provincia di Perugia**

**Comune di Gualdo Cattaneo**

**INTEGRAZIONE DI ASSEVERAZIONE  
DELLE CARATTERISTICHE VEGETAZIONALI**

**Aree diverse ricadenti nel Comune di Gualdo  
Cattaneo, per i fini di approvazione del nuovo  
PRG parte strutturale, correzione e integrazione  
parziale degli elaborati già adottati ai sensi art. 28  
della L.R. 1/2015 con D.C.C. N.21 del 12/09/2018**

Data di prima emissione:  
luglio 2022

Dott. Agronomo Carlo Sportolaro





## Premessa e ubicazione dei siti di accertamento

La presente integrazione tecnica viene prodotta allo scopo di asseverare le caratteristiche vegetazionali di n. 4 siti specifici già descritti nella relazione tecnica allegata alla istanza per l'accertamento di consistenza e assoggettabilità a Vincolo Boschivo, di n. 12 aree ricadenti nel Comune di Gualdo Cattaneo, per i fini di approvazione del nuovo PRG parte strutturale, con correzione e integrazione parziale degli elaborati già adottati ai sensi art. 28 della L.R. 1/2015 con DCC N.21 del 12/09/2018, il cui perfezionamento sarà possibile in seguito ad emissione di parere da parte di AFOR.

I siti interessati e il testo di integrazione di asseverazione sono riportati di seguito. Per l'individuazione cartografica e la documentazione fotografica si fa riferimento ai contenuti esaustivi inclusi nella relazione tecnica di accertamento boschivo già consegnata.

Tabella riepilogativa dei siti di riferimento del testo di asseverazione integrato

<b>Numero zona</b>	<b>località</b>	<b>Identificativi catastali</b>	<b>Superficie di richiesto accertamento; mq</b>
4	San Terenziano	Foglio 65 Particelle (parte) 3, 1043 Foglio 47 Particelle (parte) 200, 154, 155	2402
6	San Terenziano Via Speltara valle	Foglio 64 Particelle (parte) 275, 130, 421, 114,	2370
7	San Terenziano	Foglio 64 Particelle (parte) 128, 132, 1074, 1075, 224	2419
9	San Terenziano	Foglio 64 Particelle (parte) 182, 1081, 1082, 173	2092

## Zona di Accertamento 4 – Località San Terenziano

coordinate WGS84 42.869641, 12.470744 link google maps <https://goo.gl/maps/FmDLok8XsINcJSGt5>

Numero zona	localita	Identificativi catastali	Superficie di richiesto accertamento; mq
4	San Terenziano	Foglio 65 Particelle (parte) 3, 1043 Foglio 47 Particelle (parte) 200, 154, 155	2402

### - descrizione delle caratteristiche di consistenza vegetazionale attuale

la superficie per la quale si richiede l'accertamento di non consistenza di vincolo boschivo è costituita da una area di versante adiacente a zone coltivate e ad area boscata in continuità verso monte. L'ambito boschivo è effettivamente presente al di fuori dell'area di richiesto accertamento, ma quest'ultima si trova in adiacenza a seminativi e orti esistenti ed è sottoposta sul lato Nord a periodici interventi di contenimento dovuti alla manutenzione di una linea elettrica aerea BT, determinando la riduzione della vegetazione allo stato di consociazione arbustiva di specie diverse, con prevalenza di vitalba (*clematis, spp.*) corniolo (*cornus, spp.*) e sambuco, con pochi esemplari arborei residui dimensioni rilevanti costituiti in prevalenza da querce e pioppo bianco, oltre ad alberi da frutto e vegetazione arbustiva di ricolonizzazione. In tutto il sedime la copertura arborea è decisamente limitata. Si richiede pertanto la declassificazione del vincolo limitatamente alla superficie di accertamento indicata.

### Integrazione di asseverazione:

Si assevera che la fascia di vegetazione presente nell'area di accertamento, formata da consociazioni arbustive e radi elementi arborei, è di profondità inferiore a 20 m ed è dotata di una copertura arborea forestale inferiore al 20%



## Zona di Accertamento 6 – Località San Terenziano

coordinate WGS84 42.862345, 12.468887 link google maps <https://goo.gl/maps/DHHmTefgfQ3NZkPA9>

Numero zona	localita	Identificativi catastali	Superficie di richiesto accertamento; mq
6	San Terenziano Via Speltara valle	Foglio 64 Particelle (parte) 275, 130, 421, 114,	2370

### - descrizione delle caratteristiche di consistenza vegetazionale attuale

la superficie del sito 6 per la quale si richiede l'accertamento di non consistenza di vincolo boschivo è costituita da una area di versante adiacente a fabbricati e ad area boscata in continuità verso valle. L'ambito boschivo è effettivamente presente al di fuori dell'area di richiesto accertamento, ma quest'ultima si trova in adiacenza ai fabbricati esistenti ed è costituita da orti e verde privato. la vegetazione è formata da alberi da frutto e specie diverse, con pochi esemplari arborei di grande dimensione costituiti da querce (*Quercus spp*) e pioppo bianco (*Populus alba*). Nella zona a valle della strada la copertura arborea è quindi decisamente limitata. Si richiede pertanto la declassificazione del vincolo limitatamente alla superficie di accertamento indicata.

### Integrazione di asseverazione:

Si assevera che il nucleo di vegetazione arborea presente al limite nord nell'area di accertamento, formato esclusivamente da n.2 esemplari di pioppo bianco (*Populus alba*), e n. 1 esemplare di quercia, è di superficie effettiva ampiamente inferiore a 2000 mq e dotato di copertura arborea forestale inferiore al 20% .

## Zona di Accertamento 7 – Località San Terenziano

coordinate WGS84 42.861574, 12.469627 link google maps <https://goo.gl/maps/fjUmhEj7TisDPF8w6>

Numero zona	localita	Identificativi catastali	Superficie di richiesto accertamento; mq
7	San Terenziano	Foglio 64 Particelle (parte) 128, 132, 1074, 1075, 224	2419

### - descrizione delle caratteristiche di consistenza vegetazionale attuale

la superficie del sito 7 per la quale si richiede l'accertamento di non consistenza di vincolo boschivo è costituita da una area ripariale adiacente a superfici coltivate e ad area boscata in continuità verso valle. L'ambito boschivo è effettivamente presente al di fuori dell'area di richiesto accertamento, ma quest'ultima si trova in adiacenza a colture arboree permanenti (oliveti). A parte pochi esemplari arborei di grandi dimensioni, costituiti in prevalenza da querce e pioppi, la vegetazione è costituita da consociazioni arbustiva di specie diverse, con prevalenza di rovo, vitalba (*clematis, spp.*) e corniolo (*cornus, spp.*). Nella zona ripariale suddetta la copertura arborea è decisamente limitata. Si richiede pertanto la declassificazione del vincolo limitatamente alla superficie di accertamento indicata.

### Integrazione di asseverazione:

Pur essendo l'area di accertamento assimilabile a formazione boschiva dal punto di vista dimensionale (superficie maggiore di 2000 mq) Si assevera che i pochi esemplari arborei presenti all'interno area di accertamento, costituiti da n.4 esemplari di Quercia (*Quercus spp.*), determinano una copertura arborea forestale inferiore al 20% .



## Zona di Accertamento 9 – Località San Terenziano

coordinate WGS84 42.857417, 12.467760 link google maps <https://goo.gl/maps/gvcFvSygEDZrtUew5>

Numero zona	localita	Identificativi catastali	Superficie di richiesto accertamento; mq
9	San Terenziano	Foglio 64 Particelle (parte) 182, 1081, 1082, 173	2092

### - descrizione delle caratteristiche di consistenza vegetazionale attuale

La superficie del sito 9 per la quale si richiede l'accertamento di non consistenza di vincolo boschivo è costituita da una area di versante formato da una balza di travertino affiorante adiacente a fabbricati e vegetazione ripariale.

L'ambito di vegetazione presente è costituito da pochi esemplari arborei di quercia residuali in adiacenza ai fabbricati esistenti e da vegetazione spontanea con specie alloctone infestanti arboree (*Robinia spp.*, *Ailanthus spp.*) e arbustive, con prevalenza di vitalba (*clematis, spp.*) sambuco (*Sambucus nigra*) e rovo (*rubus spp.*). La copertura arborea è molto scarsa. Si richiede pertanto la declassificazione del vincolo limitatamente alla superficie di accertamento indicata.

### Integrazione di asseverazione:

Si assevera che la fascia di vegetazione effettivamente presente nell'area di accertamento, formata da consociazioni arbustive e radi elementi arborei con prevalenza di specie aliene infestanti, è di profondità inferiore a 20 m ed è dotata di una copertura arborea forestale inferiore al 20%

In fede  
Dott. Agronomo  
Carlo Sportolaro



**Spett.le Comune di Gualdo Cattaneo**  
[comune.gualdocattaneo@postacert.umbria.it](mailto:comune.gualdocattaneo@postacert.umbria.it)

E p.c.

Spett. le Carabinieri Forestale  
Comando Stazione di Campello sul Clitunno  
[fpg43611@pec.carabinieri.it](mailto:fpg43611@pec.carabinieri.it)

**OGGETTO:** L.R. 28/2001 art. 5 – L.R. 1/2015 art. 32 comma 4 – D.G.R. n° 1106 del 10/11/2021.  
**PARERE** relativo alla istanza inoltrata dal comune di Gualdo Cattaneo ed inerente la variante parziale al vigente P.R.G. di terreni di proprietà della Ditta PESCA, distinti al N.C.T. del Comune di Gualdo Cattaneo al Fg. 66 part.lla 85/p, 188/p, 190/p, 503/p, 530/p, 542/p, 543/p ed al Fg. 64 part.lla 63, assunta agli atti con prot. n° 58282 del 13/12/2022.

In riferimento alla istanza relativa alla variante parziale di P.R.G., interessante il terreno censito al NCT del Comune di Gualdo Cattaneo al Fg. 66 part.lla 85/p, 188/p, 190/p, 503/p, 530/p, 542/p, 543/p ed al Fg. 64 part.lla 63, si comunica che a norma della L.R. n. 10/2015 così come modificata dalla L.R. n. 12/2018 questa Agenzia ha assunto, tra le altre, le funzioni di cui alla Legge Regionale 19 novembre 2001, n. 28 "Testo unico regionale per le foreste".

Vista la relazione tecnica, comprensiva di elaborati cartografici, a firma del Dott. Agronomo Carlo Sportolaro.

Vista l'istruttoria espletata dal dott. Mario Graziani.

Considerato che:

- l'istanza è volta ad ottenere: parere relativo alla variante parziale del P.R.G. ai sensi della D.G.R. n° 1106 del 10/11/2021 in Comune di Gualdo Cattaneo presentata dal comune medesimo;
- ai fini della istruttoria e del relativo provvedimento autorizzativo si applicano le seguenti normative: L.R. 28/2001 art. 5- L.R. 1/2015 art. 32 comma 4 - D.G.R. n° 1106 del 10/11/2021.

Vista ed esaminata la determinazione dirigenziale N. 850 del 03.03.2023;

### **SI COMUNICA QUANTO SEGUE:**

fatta eccezione per il mappale n° 542/p del Fg. 66, nelle restanti particelle n° 85/p, 188/p, 190/p, 503/p, 530/p, 543/p del Fg. 66 e nella particella n° 63 del Fg. 64 del Comune di Gualdo Cattaneo, debitamente circoscritte nella planimetria del P.R.G. del comune medesimo con una linea di colore fucsia, non si riscontrano formazioni vegetali aventi caratteristiche fisionomiche, di estensione, di larghezza minima e di copertura rispondenti ai parametri previsti per la definizione di bosco così come disposto dall'art. 5 della L.R. 28/2001 e come d'altronde risulta evincibile da quanto asseverato dal Dott. Agronomo Carlo Sportolaro nella relazione tecnica a corredo della istanza.

Distinti saluti.



**SEDE LEGALE E AMMINISTRATIVA**

06128 PERUGIA - Via Pietro Tuzi, 7  
Tel. 075.5145711 - Fax 075.5008020  
pec:agenziaregionaleforestaleumbra@legalmail.it

**SEDI OPERATIVE DISTACCATE**

COMP. 1 Perugia - Magione COMP. 2 Città di Castello - Gubbio  
COMP. 3 Valtopina - Spoleto COMP. 4 Norcia - Terni  
COMP. 5 San Venanzo - Orvieto - Guardia

SERVIZIO AGRICOLTURA, TUTELA DEL TERRITORIO E DELLE RISORSE NATURALI

Il Dirigente  
Dott. Louis Montagnoli  
(firma apposta digitalmente a norma del D. Lgs. N. 82/2005)

L'originale della presente nota, firmata digitalmente è stata prodotta e viene conservata nei propri archivi, ed al destinatario principale viene notificata la copia analogica di tale documento amministrativo informatico sottoscritto con firma autografa sostituita a mezzo stampa. A norma dell'articolo 3-bis, commi 4-bis, 4-ter e 4-quater del Codice A.D. approvato con Decreto Legislativo 7 marzo 2005, n. 82.

***Soddisfazione dell'utente***

LE CHIEDIAMO CORTESEMENTE DI RIEMPIRE IL QUESTIONARIO ON-LINE CHE CI CONSENTIRA' DI AVERE UNA SUA VALUTAZIONE DEL SERVIZIO E CONSEGUENTEMENTE DI MIGLIORARE LA NOSTRA PERFORMANCE.

SI PUO' COLLEGARE AL LINK SOTTOSTANTE PER ESPRIMERE LE SUE VALUTAZIONI:

link: <https://forms.gle/LZhCRS5rbb2wTMty7>

il questionario è anonimo.

La ringraziamo per la collaborazione.

**Provincia di Perugia**  
**Comune di Gualdo Cattaneo**

**RELAZIONE TECNICA DI ACCERTAMENTO**  
**CONSISTENZA BOSCHIVA**

**Appezamenti ditta Pesca loc. S.Terenziano**  
**Comune di Gualdo Cattaneo (PG)**

Data di prima emissione:  
Novembre 2022

Dott. Agronomo Carlo Sportolaro



*Carlo Sportolaro*



## SOMMARIO

Premessa e ubicazione del sito di accertamento.....	3
<i>Zona di Accertamento – Fraz. San Terenziano Loc. Monte Pelato .....</i>	<i>5</i>
<i>Zona di Accertamento – Fraz. San Terenziano Loc. Via Speltara.....</i>	<i>13</i>

## Premessa e ubicazione del sito di accertamento

La presente relazione tecnica viene prodotta in allegato alla istanza per l'accertamento delle caratteristiche di assoggettabilità a Vincolo Boschivo, di 2 aree ricadenti nel Comune di Gualdo Cattaneo, Fraz. San Terenziano, loc. Monte Pelato e loc. Via Speltara, per finalità di declassificazione del vincolo vigente e adottato ai sensi L.R. 28/2001 art. 5 – L.R. 1/2015 art. 32 comma 4 – D.G.R. n° 1106 del 10/11/2021; il cui perfezionamento sarà possibile in seguito ad emissione di parere da parte di AFOR. Il parere verrà richiesto mediante istanza da parte dell'amministrazione comunale di Gualdo Cattaneo.

Per le aree interessate, la presente relazione riporta nelle sezioni specifiche, i seguenti estratti cartografici e documentazione:

- delimitazione a livello fondiario dei limiti e superficie in mq dell'ambito di richiesto accertamento
- estratti basi dati cartografiche degli insediamenti individuati dallo Strumento urbanistico adottato secondo le specifiche della L.R. 1/2015, con D.C.C. N.21 del 12/09/2018, con delimitazione della proposta di vincolo boschivo di PRG adottato, e del vincolo boschivo regionale pre-vigente;
- descrizione delle caratteristiche di consistenza vegetazionale attuale
- estratti aerofoto e cartografie catastali
- documentazione fotografica stato attuale.

I siti interessati, costituiti da aree ricadenti nel Comune di Gualdo Cattaneo Fraz. San Terenziano, sono individuati dai riferimenti catastali indicati in tabella; Di seguito sono riportate le cartografie di inquadramento.

<b>Numero zona</b>	<b>localita</b>	<b>Identificativi catastali</b>	<b>Superficie di richiesto accertamento; mq</b>
<b>1a-1b</b>	San Terenziano Via Monte Pelato	Foglio 66 Particelle (parte) 85,188,190, 503,530,542,543	8618
<b>2</b>	San Terenziano Via Speltara	Foglio 64 Particella 63	880



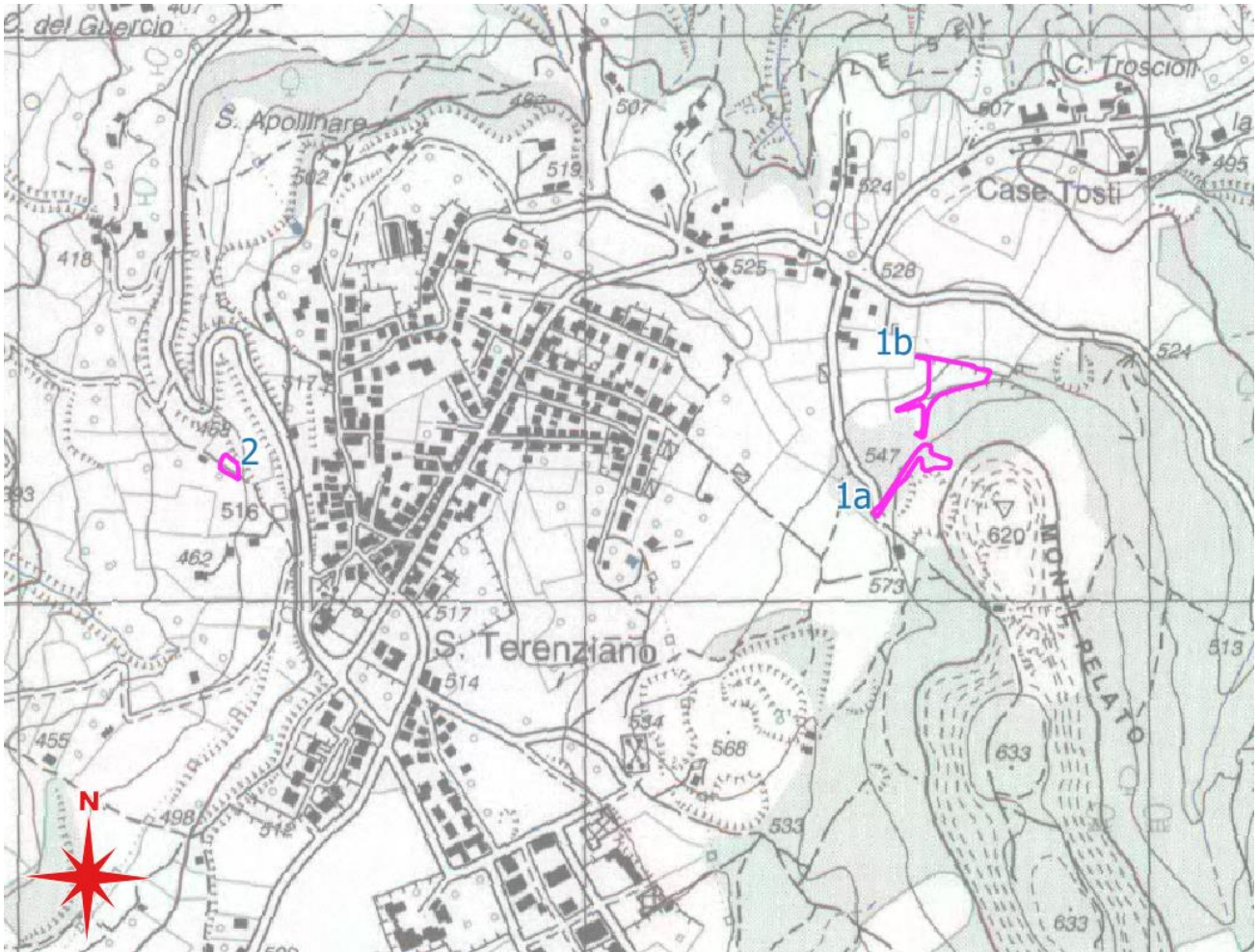


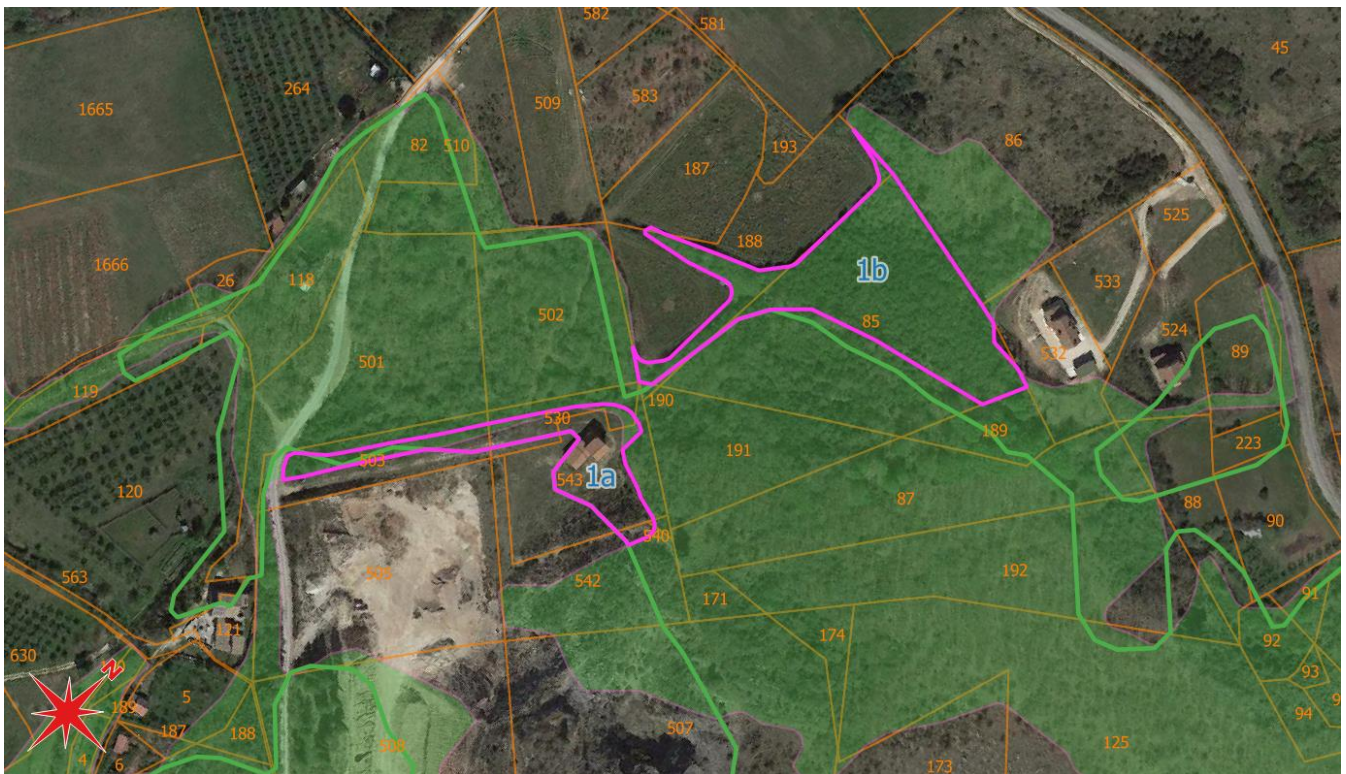
Figura 1 - Estratto carta IGM 1:25.000 con individuazione delle superfici di accertamento

Fraz. San Terenziano Loc. Monte Pelato e Loc. Via Speltara

## Zona di Accertamento – Fraz. San Terenziano Loc. Monte Pelato

coordinate WGS84 42.866468, 12.484582 link google maps <https://goo.gl/maps/LappYyCd2NnuMHJ98>

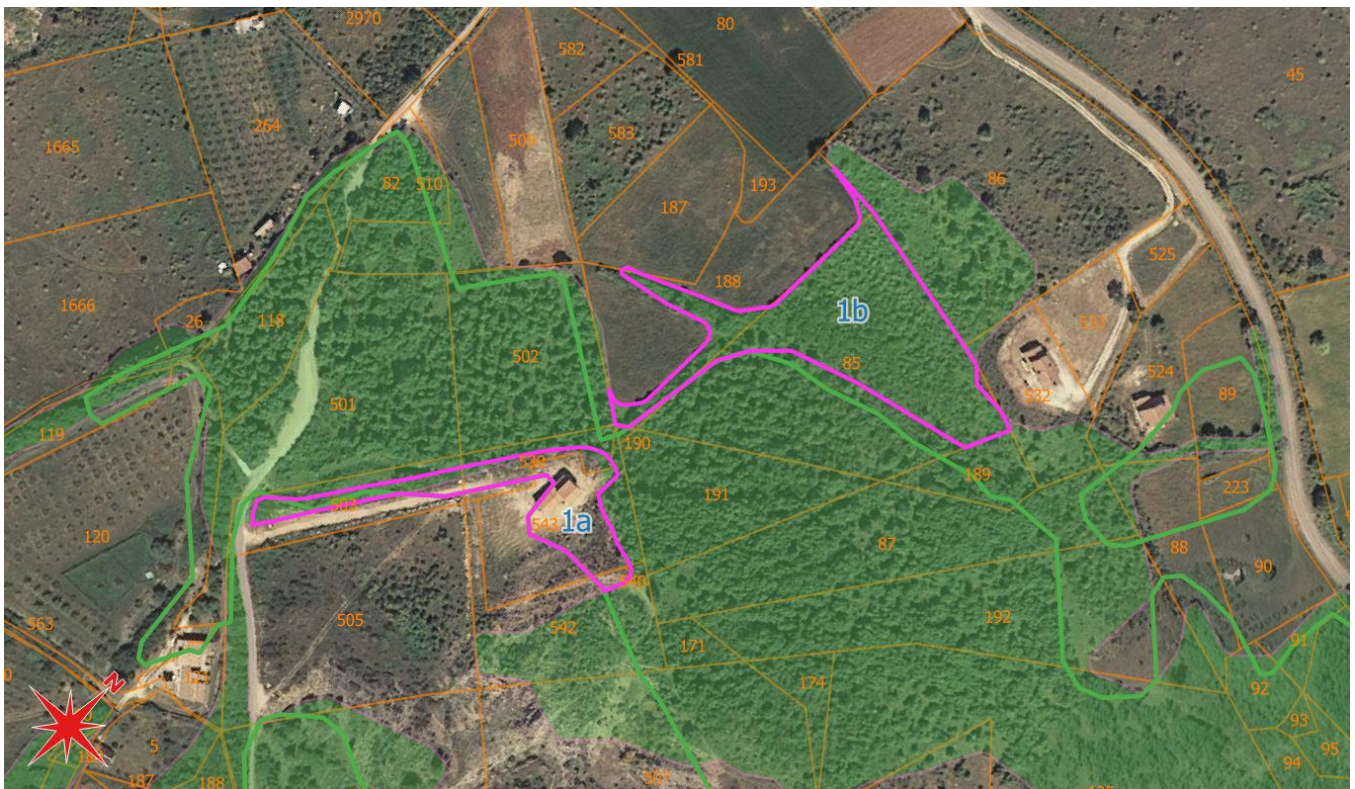
Numero zona	localita	Identificativi catastali	Superficie di richiesto accertamento; mq
1a-1b	San Terenziano Via Monte Pelato	Foglio 66 Particelle (parte) 85,188,190, 503,530,542,543	8618



Zona di accertamento 1a - 1b – Estratto planimetria catastale con indicazione dell'area di accertamento (linea viola) – sfondo google satellite (fonte WMS Agenzia delle Entrate)

- limite superficie di accertamento
- Vincolo Boschivo Regionale
- Vincolo boschivo PRG adottato 2018
- Limiti catastali
- ACQUE
- PARTICELLE
- STRADE





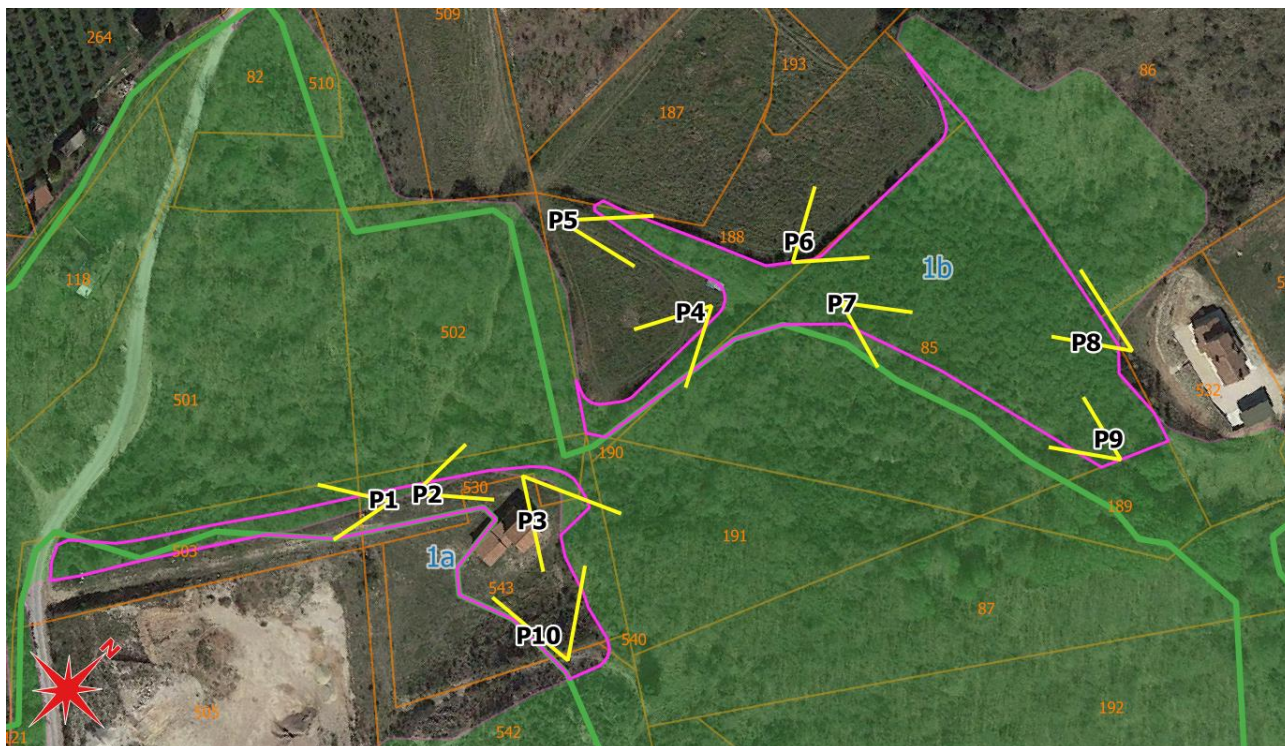
Zona di accertamento 1a - 1b – Estratto planimetria catastale con indicazione dell'area di accertamento (in rosso) – sfondo Ortofoto 2011 (fonte WMS Regione Umbria)

- **descrizione delle caratteristiche di consistenza vegetazionale attuale**

Le superfici del sito 1a - 1b per la quale si richiede l'accertamento di non consistenza di vincolo boschivo sono costituite da versanti collinari in lieve pendenza o sub-pianeggianti adiacenti a superfici coltivate e ad area boscata in continuità verso monte. L'intero versante del Monte Pelato è caratterizzato da estesi ambiti di cava di inerti di attività recente e da cave di pietra più o meno recenti. L'ambito boschivo esterno all'area di accertamento è costituito da bosco misto con prevalenza di querce, mentre i poligoni di accertamento sono aree pertinenziali e seminativi abbandonati ricolonizzati in parte, in adiacenza e in prossimità di fabbricati e di viabilità di accesso realizzata oltre 20 anni fa. Nelle aree di accertamento che corrispondono a seminativi ricolonizzati con siepi laterali, (poligono 1b) la vegetazione è costituita da consociazione arbustiva di specie diverse, con prevalenza di ginestra (*Spartium iumceum*), prugnolo (*Prunus spinosa*), rosa canina e corniolo (*cornus, spp.*). Nelle aree di accertamento che corrispondono a pertinenze di fabbricato e viabilità di accesso (poligono 1a) non si ha presenza di vegetazione dato che si tratta di aree di vecchia cava sottoposte a movimento terra decenni or sono. In entrambi i casi si assevera che la copertura arborea è ampiamente inferiore al 20%. Si richiede pertanto la declassificazione del vincolo limitatamente alla superficie di accertamento indicata.



## Documentazione fotografica dello stato attuale



Quadro di unione delle foto da terra del sito di accertamento aree 1a - 1b



Sito 1a – ripresa fotografica allo stato attuale dal punto P1





Sito 1a – ripresa fotografica allo stato attuale dal punto P2



Sito 1a – ripresa fotografica allo stato attuale dal punto P3





Sito 1a – ripresa fotografica allo stato attuale dal punto P4



Sito 1a – ripresa fotografica allo stato attuale dal punto P5





Sito 1a – ripresa fotografica allo stato attuale dal punto P6



Sito 1a – ripresa fotografica allo stato attuale dal punto P7





Sito 1a – ripresa fotografica allo stato attuale dal punto P8



Sito 1a – ripresa fotografica allo stato attuale dal punto P9



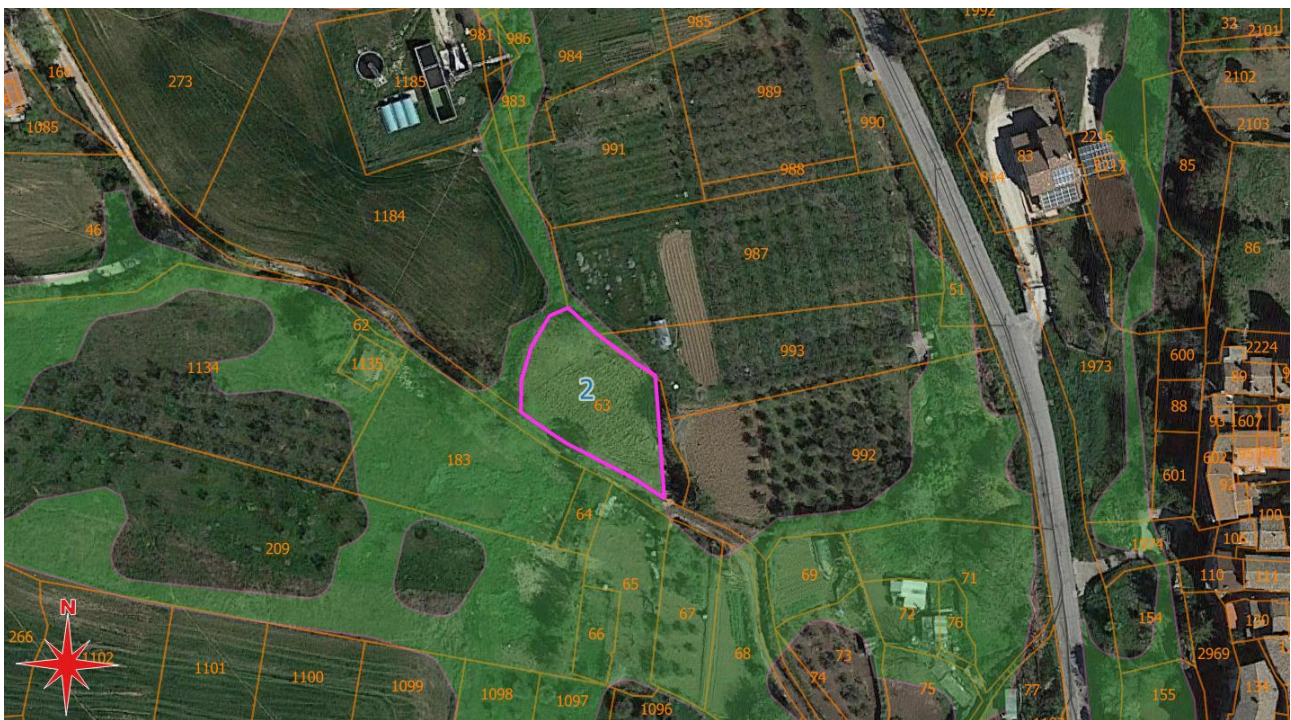


Sito 1a – ripresa fotografica allo stato attuale dal punto P10

## Zona di Accertamento – Fraz. San Terenziano Loc. Via Speltara

coordinate WGS84 42.866468, 12.484582 link google maps <https://goo.gl/maps/LappYyCd2NnuMHJ98>

Numero zona	localita	Identificativi catastali	Superficie di richiedo accertamento; mq
2	San Terenziano Via Speltara	Foglio 64 Particella 63	880



Zona di accertamento 2 – Estratto planimetria catastale con indicazione dell'area di accertamento 2 (linea viola tratteggiata) – sfondo google satellite (fonte WMS Agenzia delle Entrate)

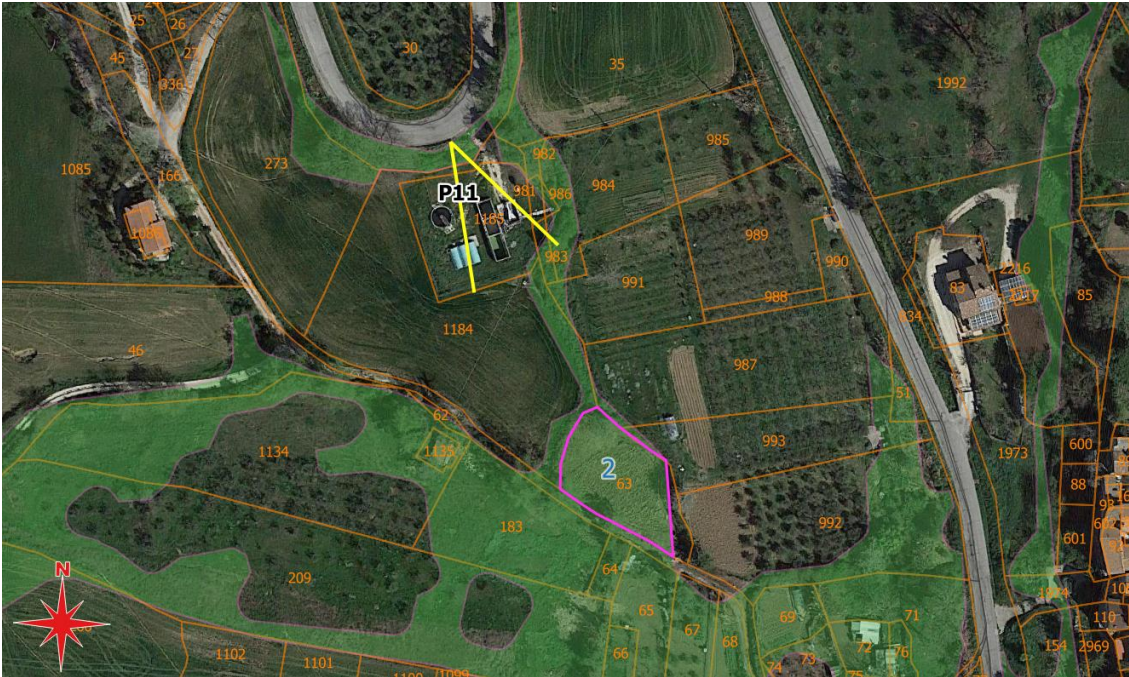
- limite superficie di accertamento
- Vincolo Boschivo Regionale
- Vincolo boschivo PRG adottato 2018
- Limiti catastali
- ACQUE
- PARTICELLE
- STRADE







## Documentazione fotografica dello stato attuale



Quadro di unione delle foto da terra del sito di accertamento area 2



Area 2 – ripresa fotografica allo stato attuale dal punto P11

In fede  
Dott. Agronomo  
Carlo Sportolaro

